



PROJETO DE LEI COMPLEMENTAR Nº 6, DE 2023

REDAÇÃO FINAL

Altera o Anexo Único da Lei Complementar nº 958, de 20 de dezembro de 2019, que define os limites físicos das regiões administrativas do Distrito Federal e dá outras providências.

A CÂMARA LEGISLATIVA DO DISTRITO FEDERAL decreta:

Art. 1º Altera o Anexo Único da Lei Complementar nº 958, de 20 de dezembro de 2019, no que se refere a inserção dos mapas e memoriais descritivos decorrentes da criação da Região Administrativa de Arapoanga – RA XXXIV e da Região Administrativa de Água Quente – RA XXXV, conforme a Lei nº 7.190, de 21 de dezembro de 2022 e a Lei nº 7.191, de 21 de dezembro de 2022, respectivamente.

Art. 2º Em decorrência da criação das regiões administrativas de que trata o art. 1º desta Lei Complementar, ficam substituídos os mapas e memoriais descritivos das Regiões Administrativas de Planaltina e do Recanto das Emas, com a supressão das áreas correspondentes às poligonais das Regiões Administrativas de Água Quente e Recanto das Emas, conforme Anexo Único desta lei complementar.

Art. 3º Esta Lei Complementar entra em vigor na data de sua publicação.

Sala das Sessões, 7 de novembro de 2023.

MANOEL ÁLVARO DA COSTA

Secretário Legislativo

MEMORIAL DESCRITIVO

Região Administrativa de Recanto das Emas

Perímetro: 75.089,677 m Área: 9.310,6375 ha

Inicia-se a descrição deste perímetro no vértice 1, de coordenadas N 8.241.670,45 m e E 172.245,40 m, situado no ponto de interseção entre o eixo da Rodovia BR-060 e o eixo da Rodovia DF-001; deste, segue pela Rodovia DF-001 até o vértice 2, de coordenadas N 8.234.729,91 m e E 174.717,48 m; situado no ponto de interseção entre o eixo da Rodovia DF-001 e o eixo da Rodovia DF-475, deste segue pela Rodovia DF-475 até o vértice 3, de coordenadas N 8.233.869,02 m e E 173.679,10 m; situado no ponto de interseção entre o eixo da Rodovia DF-475 e o eixo da Rodovia DF-341, deste segue pela Rodovia DF-341 até o vértice 4, de coordenadas N 8.234.412,18 m e E 172.154,74 m; deste, segue com azimute de 300°43'32" e distância de 6,24 m, até o vértice 5, de coordenadas N 8.234.415,36 m e E 172.149,37 m; deste, segue com azimute de 300°43'39" e distância de 16,48 m, até o vértice 6, de coordenadas N 8.234.423,78 m e E 172.135,21 m; deste, segue com azimute de 300°43'35" e distância de 7,54 m, até o vértice 7, de coordenadas N 8.234.427,63 m e E 172.128,73 m; deste, segue com azimute de 290°15'39" e distância de 7,76 m, até o vértice 8, de coordenadas N 8.234.430,32 m e E 172.121,44 m; deste, segue com azimute de 311°27'45" e distância de 10,99 m, até o vértice 9, de coordenadas N 8.234.437,60 m e E 172.113,21 m; deste, segue com azimute de 300°11'32" e distância de 15,62 m, até o vértice 10, de coordenadas N 8.234.445,45 m e E 172.099,71 m; deste, segue com azimute de 300°11'35" e distância de 3,25 m, até o vértice 11, de coordenadas N 8.234.447,09 m e E 172.096,90 m; deste, segue com azimute de 301°41'21" e distância de 13,80 m, até o vértice 12, de coordenadas N 8.234.454,33 m e E 172.085,16 m; deste, segue com azimute de 301°41'21" e distância de 44,71 m, até o vértice 13, de coordenadas N 8.234.477,82 m e E 172.047,12 m; deste, segue com azimute de 302°20'08" e distância de 111,07 m, até o vértice 14, de coordenadas N 8.234.537,22 m e E 171.953,28 m; deste, segue com azimute de 302°20'08" e distância de 75,51 m, até o vértice 15, de coordenadas N 8.234.577,61 m e E 171.889,48 m; deste, segue com azimute de 302°58'24" e distância de 46,00 m, até o vértice 16, de coordenadas N 8.234.602,65 m e E 171.850,89 m; deste, segue com azimute de 300°55'47" e distância de 50,28 m, até o vértice 17, de coordenadas N 8.234.628,49 m e E 171.807,76 m; deste, segue com azimute de 302°40'58" e distância de 133,62 m, até o vértice 18, de coordenadas N 8.234.700,64 m e E 171.695,30 m; deste, segue com azimute de 302°49'39" e distância de 39,61 m, até o vértice 19, de coordenadas N 8.234.722,12 m e E 171.662,01 m; deste, segue com azimute de 301°16'52" e distância de 84,80 m, até o vértice 20, de coordenadas N 8.234.766,15 m e E 171.589,54 m; deste, segue com azimute de 300°14'42" e distância de 31,32 m, até o vértice 21, de coordenadas N 8.234.781,92 m e E 171.562,48 m; deste, segue com azimute de 300°58'32" e distância de 106,98 m, até

o vértice 22, de coordenadas N 8.234.836,98 m e E 171.470,76 m; deste, segue com azimute de 300°40'44" e distância de 9,12 m, até o vértice 23, de coordenadas N 8.234.841,64 m e E 171.462,91 m; deste, segue com azimute de 300°40'42" e distância de 53,15 m, até o vértice 24, de coordenadas N 8.234.868,76 m e E 171.417,20 m; deste, segue com azimute de 306°40'24" e distância de 11,74 m, até o vértice 25, de coordenadas N 8.234.875,77 m e E 171.407,78 m; deste, segue com azimute de 302°49'30" e distância de 17,30 m, até o vértice 26, de coordenadas N 8.234.885,15 m e E 171.393,24 m; deste, segue com azimute de 302°24'07" e distância de 17,22 m, até o vértice 27, de coordenadas N 8.234.894,37 m e E 171.378,71 m; deste, segue com azimute de 301°53'03" e distância de 13,34 m, até o vértice 28, de coordenadas N 8.234.901,42 m e E 171.367,38 m; deste, segue com azimute de 301°53'04" e distância de 100,14 m, até o vértice 29, de coordenadas N 8.234.954,32 m e E 171.282,35 m; deste, segue com azimute de 302°01'33" e distância de 16,84 m, até o vértice 30, de coordenadas N 8.234.963,25 m e E 171.268,07 m; deste, segue com azimute de 302°01'33" e distância de 107,52 m, até o vértice 31, de coordenadas N 8.235.020,27 m e E 171.176,91 m; deste, segue com azimute de 302°03'47" e distância de 9,33 m, até o vértice 32, de coordenadas N 8.235.025,22 m e E 171.169,00 m; deste, segue com azimute de 302°03'48" e distância de 172,09 m, até o vértice 33, de coordenadas N 8.235.116,58 m e E 171.023,16 m; deste, segue com azimute de 302°26'42" e distância de 96,15 m, até o vértice 34, de coordenadas N 8.235.168,16 m e E 170.942,02 m; deste, segue com azimute de 300°06'15" e distância de 46,06 m, até o vértice 35, de coordenadas N 8.235.191,26 m e E 170.902,17 m; deste, segue com azimute de 299°10'57" e distância de 16,96 m, até o vértice 36, de coordenadas N 8.235.199,53 m e E 170.887,36 m; deste, segue com azimute de 300°02'33" e distância de 37,73 m, até o vértice 37, de coordenadas N 8.235.218,42 m e E 170.854,70 m; deste, segue com azimute de 305°30'21" e distância de 15,64 m, até o vértice 38, de coordenadas N 8.235.227,51 m e E 170.841,97 m; deste, segue com azimute de 303°53'08" e distância de 54,76 m, até o vértice 39, de coordenadas N 8.235.258,04 m e E 170.796,51 m; deste, segue com azimute de 306°30'02" e distância de 3,08 m, até o vértice 40, de coordenadas N 8.235.259,87 m e E 170.794,03 m; deste, segue com azimute de 306°29'44" e distância de 7,24 m, até o vértice 41, de coordenadas N 8.235.264,18 m e E 170.788,21 m; deste, segue com azimute de 306°29'46" e distância de 19,16 m, até o vértice 42, de coordenadas N 8.235.275,58 m e E 170.772,80 m; deste, segue com azimute de 307°11'25" e distância de 47,23 m, até o vértice 43, de coordenadas N 8.235.304,13 m e E 170.735,18 m; deste, segue com azimute de 303°13'24" e distância de 16,07 m, até o vértice 44, de coordenadas N 8.235.312,93 m e E 170.721,74 m; deste, segue com azimute de 297°20'26" e distância de 21,08 m, até o vértice 45, de coordenadas N 8.235.322,61 m e E 170.703,01 m; deste, segue com azimute de 294°54'01" e distância de 20,26 m, até o vértice 46, de coordenadas N 8.235.331,14 m e E 170.684,63 m; deste, segue com azimute de 294°11'03" e distância de 15,04 m, até o vértice 47, de coordenadas N 8.235.337,30 m e E 170.670,91 m; deste, segue com azimute de 290°18'55" e distância de 42,95 m, até o vértice 48, de coordenadas N 8.235.352,22 m e E 170.630,63 m; deste, segue com azimute de 289°22'13" e distância de 54,58 m, até o vértice 49, de coordenadas N 8.235.370,32 m e E 170.579,14 m; deste, segue com azimute de 287°13'19" e distância de 65,01 m, até o vértice 50, de coordenadas N 8.235.389,57 m e E 170.517,04 m; deste, segue com azimute de 282°48'51" e distância de 24,00 m, até o vértice 51, de coordenadas N 8.235.394,89 m e E 170.493,64 m; deste, segue com azimute de 281°59'52" e distância de 22,26 m, até o vértice 52, de coordenadas N 8.235.399,52 m e E 170.471,86 m; deste, segue com azimute de 280°34'10" e distância de 21,45 m, até o vértice 53, de coordenadas N 8.235.403,45 m e E 170.450,78 m; deste, segue com azimute de 274°44'24" e distância de 22,63 m, até o vértice 54, de coordenadas N 8.235.405,32 m e E 170.428,22 m; deste, segue com azimute de 274°02'00" e distância de 21,77 m, até o vértice 55, de coordenadas N 8.235.406,85 m e E 170.406,51 m; deste, segue com azimute de 263°07'33" e distância de 14,92 m, até o vértice 56, de coordenadas N 8.235.405,07 m e E 170.391,69 m; deste, segue com azimute de 260°25'42" e distância de 19,95 m, até o vértice 57, de coordenadas N 8.235.401,75 m e E 170.372,02 m; deste, segue com azimute de 258°07'39" e distância de 56,32 m, até o vértice 58, de coordenadas N 8.235.390,16 m e E 170.316,90 m; deste, segue com azimute de 254°00'39" e distância de 28,49 m, até o vértice 59, de coordenadas N 8.235.382,32 m e E 170.289,51 m; deste, segue com azimute de 251°19'58" e distância de 16,11 m, até o vértice 60, de coordenadas N 8.235.377,16 m e E 170.274,25 m; deste, segue com azimute de 253°57'41" e distância de 12,37 m, até o vértice 61, de coordenadas N 8.235.373,74 m e E 170.262,36 m; deste, segue com azimute de 248°20'27" e distância de 9,27 m, até o vértice 62, de coordenadas N 8.235.370,32 m e E 170.253,75 m; deste, segue com azimute de 248°20'27" e distância de 12,83 m, até o vértice 63, de coordenadas N 8.235.365,58 m e E 170.241,82 m; deste, segue com azimute de 243°57'04" e distância de 12,95 m, até o vértice 64, de coordenadas N 8.235.359,90 m e E 170.230,19 m; deste, segue com azimute de 243°07'09" e distância de 26,97 m, até o vértice 65, de coordenadas N 8.235.347,70 m e E 170.206,13 m; deste, segue com azimute de 238°37'50" e distância de 22,32 m, até o vértice 66, de coordenadas N 8.235.336,08 m e E 170.187,07 m; deste, segue com azimute de 233°46'42" e distância de 23,01 m, até o vértice 67, de coordenadas N 8.235.322,48 m e E 170.168,50 m; deste, segue com azimute de 228°31'14" e distância de 31,43 m, até o vértice 68, de coordenadas N 8.235.301,67 m e E 170.144,96 m; deste, segue com azimute de 226°36'32" e distância de 38,03 m, até o vértice 69, de coordenadas N 8.235.275,54 m e E 170.117,32 m; deste, segue com azimute de 222°05'42" e distância de 22,49 m, até o vértice 70, de coordenadas N 8.235.258,86 m e E 170.102,25 m; deste, segue com azimute de 221°48'33" e distância de 27,87 m, até o vértice 71, de coordenadas N 8.235.238,08 m e E 170.083,67 m; deste, segue com azimute de 221°47'24" e distância de 25,23 m, até o vértice 72, de coordenadas N 8.235.219,28 m e E 170.066,86 m; deste, segue com azimute de 220°19'00" e distância de 72,57 m, até o vértice 73, de coordenadas N 8.235.163,94 m e E 170.019,91 m; deste, segue com azimute de 220°19'00" e distância de 63,29 m, até o vértice 74, de coordenadas N 8.235.115,69 m e E 169.978,96 m; deste, segue com azimute de 218°08'08" e distância de 50,70 m, até o vértice 75, de coordenadas N 8.235.075,81 m e E 169.947,65 m; deste, segue com azimute de 252°35'36" e distância de 5,16 m, até o vértice 76, de

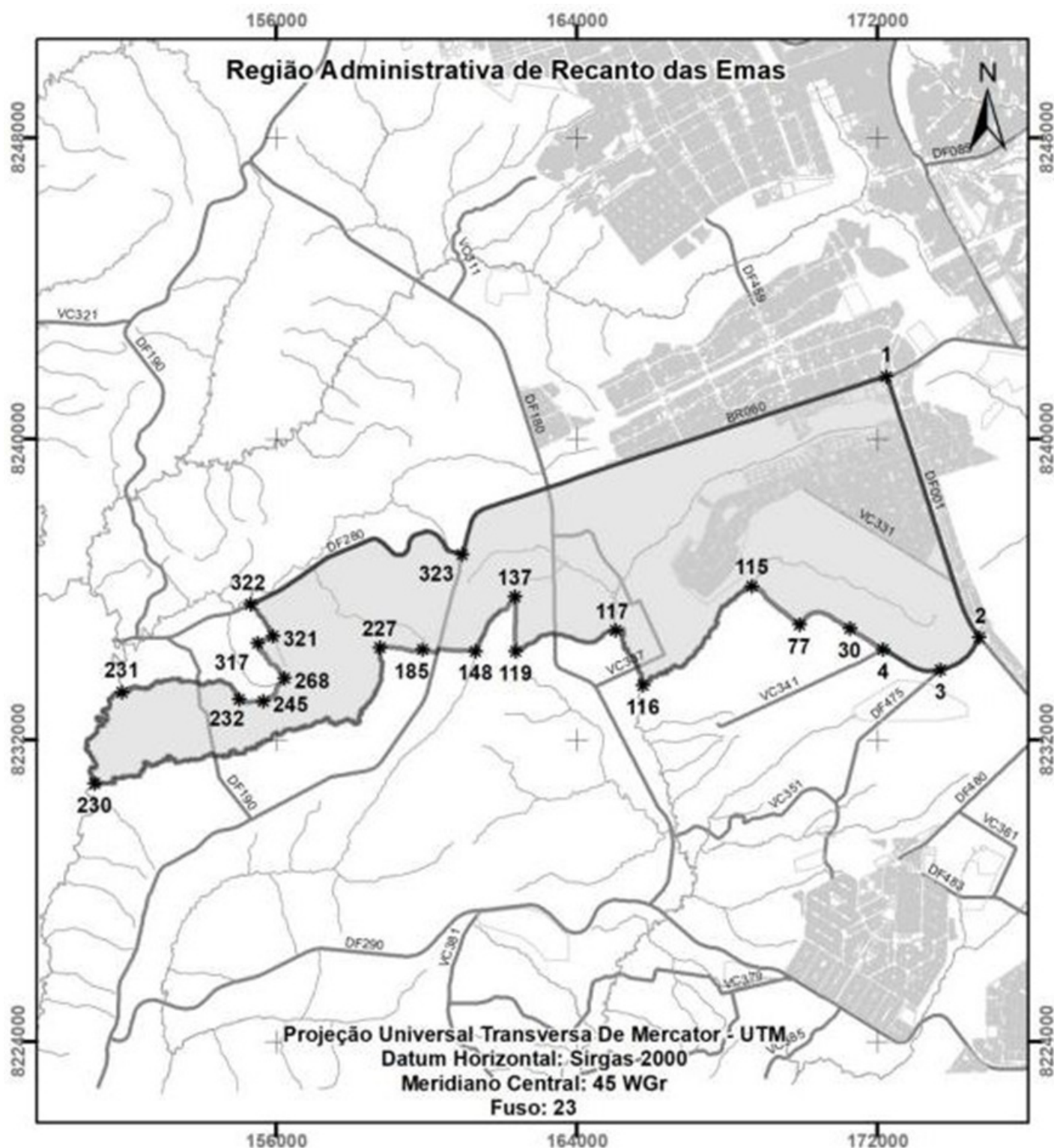
coordenadas N 8.235.074,27 m e E 169.942,73 m; deste, segue com azimuth de 276°16'22" e distância de 11,47 m, até o vértice 77, de coordenadas N 8.235.075,52 m e E 169.931,33 m; deste, segue com azimuth de 300°48'54" e distância de 12,55 m, até o vértice 78, de coordenadas N 8.235.081,95 m e E 169.920,55 m; deste, segue com azimuth de 307°36'22" e distância de 52,14 m, até o vértice 79, de coordenadas N 8.235.113,77 m e E 169.879,24 m; deste, segue com azimuth de 308°11'44" e distância de 186,64 m, até o vértice 80, de coordenadas N 8.235.229,18 m e E 169.732,56 m; deste, segue com azimuth de 308°11'44" e distância de 129,52 m, até o vértice 81, de coordenadas N 8.235.309,26 m e E 169.630,77 m; deste, segue com azimuth de 308°11'44" e distância de 98,74 m, até o vértice 82, de coordenadas N 8.235.370,32 m e E 169.553,17 m; deste, segue com azimuth de 308°11'44" e distância de 57,70 m, até o vértice 83, de coordenadas N 8.235.406,00 m e E 169.507,82 m; deste, segue com azimuth de 308°04'01" e distância de 86,28 m, até o vértice 84, de coordenadas N 8.235.459,20 m e E 169.439,89 m; deste, segue com azimuth de 307°05'38" e distância de 39,06 m, até o vértice 85, de coordenadas N 8.235.482,76 m e E 169.408,74 m; deste, segue com azimuth de 307°05'37" e distância de 12,75 m, até o vértice 86, de coordenadas N 8.235.490,44 m e E 169.398,57 m; deste, segue com azimuth de 309°00'42" e distância de 3,70 m, até o vértice 87, de coordenadas N 8.235.492,78 m e E 169.395,69 m; deste, segue com azimuth de 309°00'46" e distância de 4,02 m, até o vértice 88, de coordenadas N 8.235.495,31 m e E 169.392,57 m; deste, segue com azimuth de 309°00'42" e distância de 10,25 m, até o vértice 89, de coordenadas N 8.235.501,76 m e E 169.384,60 m; deste, segue com azimuth de 309°00'42" e distância de 13,41 m, até o vértice 90, de coordenadas N 8.235.510,20 m e E 169.374,18 m; deste, segue com azimuth de 309°00'42" e distância de 42,89 m, até o vértice 91, de coordenadas N 8.235.537,20 m e E 169.340,85 m; deste, segue com azimuth de 309°00'43" e distância de 21,41 m, até o vértice 92, de coordenadas N 8.235.550,68 m e E 169.324,21 m; deste, segue com azimuth de 309°00'43" e distância de 268,98 m, até o vértice 93, de coordenadas N 8.235.720,00 m e E 169.115,21 m; deste, segue com azimuth de 309°00'43" e distância de 124,41 m, até o vértice 94, de coordenadas N 8.235.798,31 m e E 169.018,55 m; deste, segue com azimuth de 348°39'53" e distância de 34,58 m, até o vértice 95, de coordenadas N 8.235.832,22 m e E 169.011,75 m; deste, segue com azimuth de 348°39'53" e distância de 28,14 m, até o vértice 96, de coordenadas N 8.235.859,81 m e E 169.006,22 m; deste, segue com azimuth de 322°56'36" e distância de 61,40 m, até o vértice 97, de coordenadas N 8.235.908,81 m e E 168.969,22 m; deste, segue com azimuth de 318°21'37" e distância de 74,26 m, até o vértice 98, de coordenadas N 8.235.964,31 m e E 168.919,88 m; deste, segue com azimuth de 305°40'51" e distância de 53,15 m, até o vértice 99, de coordenadas N 8.235.995,31 m e E 168.876,70 m; deste, segue com azimuth de 298°15'14" e distância de 55,08 m, até o vértice 100, de coordenadas N 8.236.021,39 m e E 168.828,18 m; deste, segue com azimuth de 298°15'14" e distância de 132,46 m, até o vértice 101, de coordenadas N 8.236.084,09 m e E 168.711,50 m; deste, segue com azimuth de 298°15'14" e distância de 36,71 m, até o vértice 102, de coordenadas N 8.236.101,47 m e E 168.679,17 m; deste, segue com azimuth de 262°57'59" e distância de 1,52 m, até o vértice 103, de coordenadas N 8.236.101,28 m e E 168.677,66 m; deste, segue com azimuth de 228°34'19" e distância de 1,20 m, até o vértice 104, de coordenadas N 8.236.100,49 m e E 168.676,76 m; deste, segue com azimuth de 237°59'49" e distância de 0,50 m, até o vértice 105, de coordenadas N 8.236.100,22 m e E 168.676,34 m; deste, segue com azimuth de 263°17'33" e distância de 0,91 m, até o vértice 106, de coordenadas N 8.236.100,12 m e E 168.675,44 m; deste, segue com azimuth de 263°39'42" e distância de 0,96 m, até o vértice 107, de coordenadas N 8.236.100,01 m e E 168.674,48 m; deste, segue com azimuth de 235°18'05" e distância de 0,84 m, até o vértice 108, de coordenadas N 8.236.099,53 m e E 168.673,80 m; deste, segue com azimuth de 218°39'40" e distância de 0,68 m, até o vértice 109, de coordenadas N 8.236.099,00 m e E 168.673,37 m; deste, segue com azimuth de 259°41'21" e distância de 0,59 m, até o vértice 110, de coordenadas N 8.236.098,90 m e E 168.672,79 m; deste, segue com azimuth de 257°11'43" e distância de 1,19 m, até o vértice 111, de coordenadas N 8.236.098,63 m e E 168.671,63 m; deste, segue com azimuth de 246°02'21" e distância de 1,04 m, até o vértice 112, de coordenadas N 8.236.098,21 m e E 168.670,67 m; deste, segue com azimuth de 248°11'50" e distância de 0,85 m, até o vértice 113, de coordenadas N 8.236.097,89 m e E 168.669,88 m; deste, segue com azimuth de 237°05'40" e distância de 1,07 m, até o vértice 114, de coordenadas N 8.236.097,31 m e E 168.668,98 m; deste, segue com azimuth de 236°45'59" e distância de 2,18 m, até o vértice 115, de coordenadas N 8.236.096,11 m e E 168.667,15 m; situado no ponto às margens do Córrego Monjolo; deste, segue margeando o Córrego Monjolo, até o vértice 116, de coordenadas N 8.233.457,67 m e E 165.758,39 m; ponto de confluência entre o Córrego Monjolo e o Rio Ponte Alta, deste segue margeando o Rio Ponte Alta até o vértice 117, de coordenadas N 8.234.912,71 m e E 165.041,69 m; ponto de confluência entre o Rio Ponte Alta e o Córrego Capoeira Grande, deste segue margeando o Córrego Capoeira Grande até o vértice 118, de coordenadas N 8.234.391,08 m e E 162.430,97 m; deste, segue com azimuth de 235°42'51" e distância de 60,24 m, até o vértice 119, de coordenadas N 8.234.357,14 m e E 162.381,20 m; deste, segue com azimuth de 356°07'55" e distância de 9,45 m, até o vértice 120, de coordenadas N 8.234.366,57 m e E 162.380,56 m; deste, segue com azimuth de 356°07'55" e distância de 90,46 m, até o vértice 121, de coordenadas N 8.234.456,83 m e E 162.374,46 m; deste, segue com azimuth de 356°07'55" e distância de 77,05 m, até o vértice 122, de coordenadas N 8.234.533,70 m e E 162.369,26m; deste, segue com azimuth de 355°19'04" e distância de 119,13 m, até o vértice 123, de coordenadas N 8.234.652,43 m e E 162.359,54 m; deste, segue com azimuth de 355°14'49" e distância de 58,86 m, até o vértice 124, de coordenadas N 8.234.711,09 m e E 162.354,66 m; deste, segue com azimuth de 1°57'38" e distância de 90,65 m, até o vértice 125, de coordenadas N 8.234.801,69 m e E 162.357,76 m; deste, segue com azimuth de 1°57'38" e distância de 18,54 m, até o vértice 126, de coordenadas N 8.234.820,22 m e E 162.358,40 m; deste, segue com azimuth de 1°57'38" e distância de 229,23 m, até o vértice 127, de coordenadas N 8.235.049,31 m e E 162.366,24 m; deste, segue com azimuth de 1°40'49" e distância de 314,07 m, até o vértice 128, de coordenadas N 8.235.363,24 m e E 162.375,45 m; deste, segue com azimuth de 1°24'14" e distância de

147,49 m, até o vértice 129, de coordenadas N 8.235.510,69 m e E 162.379,06 m; deste, segue com azimuth de 0°28'54" e distância de 109,95 m, até o vértice 130, de coordenadas N 8.235.620,64 m e E 162.379,98 m; deste, segue com azimuth de 0°28'53" e distância de 18,55 m, até o vértice 131, de coordenadas N 8.235.639,19 m e E 162.380,14 m; deste, segue com azimuth de 2°18'28" e distância de 124,66 m, até o vértice 132, de coordenadas N 8.235.763,75 m e E 162.385,16 m; deste, segue com azimuth de 345°45'09" e distância de 65,78 m, até o vértice 133, de coordenadas N 8.235.827,51 m e E 162.368,97 m; deste, segue com azimuth de 8°27'11" e distância de 8,46 m, até o vértice 134, de coordenadas N 8.235.835,88 m e E 162.370,21 m; deste, segue com azimuth de 266°11'58" e distância de 12,52 m, até o vértice 135, de coordenadas N 8.235.835,05 m e E 162.357,72 m; deste, segue com azimuth de 166°51'05" e distância de 3,68 m, até o vértice 136, de coordenadas N 8.235.831,47 m e E 162.358,56 m; deste, segue com azimuth de 192°32'09" e distância de 17,97 m, até o vértice 137, de coordenadas N 8.235.813,93 m e E 162.354,66 m; deste, segue com azimuth de 213°12'24" e distância de 19,72 m, até o vértice 138, de coordenadas N 8.235.797,43 m e E 162.343,86 m; deste, segue com azimuth de 234°51'58" e distância de 49,97 m, até o vértice 139, de coordenadas N 8.235.768,67 m e E 162.302,99 m; deste, segue com azimuth de 222°51'50" e distância de 39,84 m, até o vértice 140, de coordenadas N 8.235.739,47 m e E 162.275,89 m; deste, segue com azimuth de 211°53'57" e distância de 82,98 m, até o vértice 141, de coordenadas N 8.235.669,02 m e E 162.232,04 m; deste, segue com azimuth de 208°18'18" e distância de 53,06 m, até o vértice 142, de coordenadas N 8.235.622,30 m e E 162.206,88 m; deste, segue com azimuth de 208°18'18" e distância de 29,12 m, até o vértice 143, de coordenadas N 8.235.596,66 m e E 162.193,07 m; deste, segue com azimuth de 210°15'46" e distância de 30,87 m, até o vértice 144, de coordenadas N 8.235.570,00 m e E 162.177,51 m; deste, segue com azimuth de 210°15'47" e distância de 58,31 m, até o vértice 145, de coordenadas N 8.235.519,64 m e E 162.148,13 m; deste, segue com azimuth de 212°50'56" e distância de 50,04 m, até o vértice 146, de coordenadas N 8.235.477,60 m e E 162.120,99 m; deste, segue com azimuth de 262°05'02" e distância de 123,80 m, até o vértice 147, de coordenadas N 8.235.460,55 m e E 161.998,37 m; deste, segue com azimuth de 212°11'44" e distância de 1.292,72 m, até o vértice 148, de coordenadas N 8.234.366,61 m e E 161.309,60 m; deste, segue com azimuth de 270°27'16" e distância de 13,98 m, até o vértice 149, de coordenadas N 8.234.366,72 m e E 161.295,61 m; deste, segue com azimuth de 273°46'28" e distância de 61,09 m, até o vértice 150, de coordenadas N 8.234.370,74 m e E 161.234,65 m; deste, segue com azimuth de 270°00'00" e distância de 13,55 m, até o vértice 151, de coordenadas N 8.234.370,74 m e E 161.221,11 m; deste, segue com azimuth de 271°56'30" e distância de 24,99 m, até o vértice 152, de coordenadas N 8.234.371,59 m e E 161.196,13 m; deste, segue com azimuth de 272°55'38" e distância de 37,30 m, até o vértice 153, de coordenadas N 8.234.373,49 m e E 161.158,88 m; deste, segue com azimuth de 272°34'45" e distância de 23,52 m, até o vértice 154, de coordenadas N 8.234.374,55 m e E 161.135,38 m; deste, segue com azimuth de 268°32'00" e distância de 71,56 m, até o vértice 155, de coordenadas N 8.234.372,72 m e E 161.063,85 m; deste, segue com azimuth de 272°11'56" e distância de 8,45 m, até o vértice 156, de coordenadas N 8.234.373,04 m e E 161.055,40 m; deste, segue com azimuth de 272°11'55" e distância de 62,94 m, até o vértice 157, de coordenadas N 8.234.375,46 m e E 160.992,51 m; deste, segue com azimuth de 272°11'56" e distância de 4,65 m, até o vértice 158, de coordenadas N 8.234.375,64 m e E 160.987,86 m; deste, segue com azimuth de 273°29'07" e distância de 122,94 m, até o vértice 159, de coordenadas N 8.234.383,11 m e E 160.865,15 m; deste, segue com azimuth de 273°29'20" e distância de 37,58 m, até o vértice 160, de coordenadas N 8.234.385,40 m e E 160.827,64 m; deste, segue com azimuth de 273°29'20" e distância de 161,43 m, até o vértice 161, de coordenadas N 8.234.395,22 m e E 160.666,51 m; deste, segue com azimuth de 273°29'19" e distância de 159,38 m, até o vértice 162, de coordenadas N 8.234.404,92 m e E 160.507,42 m; deste, segue com azimuth de 273°29'19" e distância de 118,35 m, até o vértice 163, de coordenadas N 8.234.412,12 m e E 160.389,30 m; deste, segue com azimuth de 273°29'20" e distância de 15,09 m, até o vértice 164, de coordenadas N 8.234.413,04 m e E 160.374,24 m; deste, segue com azimuth de 275°30'20" e distância de 10,84 m, até o vértice 165, de coordenadas N 8.234.414,08 m e E 160.363,45 m; deste, segue com azimuth de 275°05'10" e distância de 22,19 m, até o vértice 166, de coordenadas N 8.234.416,05 m e E 160.341,35 m; deste, segue com azimuth de 277°52'30" e distância de 28,70 m, até o vértice 167, de coordenadas N 8.234.419,98 m e E 160.312,92 m; deste, segue com azimuth de 277°14'22" e distância de 12,96 m, até o vértice 168, de coordenadas N 8.234.421,61 m e E 160.300,06 m; deste, segue com azimuth de 194°23'37" e distância de 92,60 m, até o vértice 169, de coordenadas N 8.234.331,92 m e E 160.277,05 m; deste, segue com azimuth de 278°39'21" e distância de 11,33 m, até o vértice 170, de coordenadas N 8.234.333,62 m e E 160.265,84 m; deste, segue com azimuth de 287°20'08" e distância de 9,36 m, até o vértice 171, de coordenadas N 8.234.336,41 m e E 160.256,90 m; deste, segue com azimuth de 287°20'06" e distância de 3,55 m, até o vértice 172, de coordenadas N 8.234.337,47 m e E 160.253,52 m; deste, segue com azimuth de 282°09'11" e distância de 23,62 m, até o vértice 173, de coordenadas N 8.234.342,44 m e E 160.230,43 m; deste, segue com azimuth de 282°09'11" e distância de 23,97 m, até o vértice 174, de coordenadas N 8.234.347,49 m e E 160.206,99 m; deste, segue com azimuth de 278°57'18" e distância de 89,38 m, até o vértice 175, de coordenadas N 8.234.361,40 m e E 160.118,71 m; deste, segue com azimuth de 280°09'47" e distância de 67,41 m, até o vértice 176, de coordenadas N 8.234.373,30 m e E 160.052,35 m; deste, segue com azimuth de 283°41'29" e distância de 20,47 m, até o vértice 177, de coordenadas N 8.234.378,14 m e E 160.032,46 m; deste, segue com azimuth de 288°12'23" e distância de 14,20 m, até o vértice 178, de coordenadas N 8.234.382,58 m e E 160.018,97 m; deste, segue com azimuth de 290°08'12" e distância de 20,98 m, até o vértice 179, de coordenadas N 8.234.389,80 m e E 159.999,28 m; deste, segue com azimuth de 290°31'40" e distância de 47,49 m, até o vértice 180, de coordenadas N 8.234.406,45 m e E 159.954,80 m; deste, segue com azimuth de 291°06'09" e distância de 19,68 m, até o vértice 181, de coordenadas N 8.234.413,54 m e E 159.936,45 m; deste, segue com azimuth de 290°32'00" e distância de 7,13 m, até o vértice 182, de

coordenadas N 8.234.416,04 m e E 159.929,77 m; deste, segue com azimute de 279°43'06" e distância de 4,94 m, até o vértice 183, de coordenadas N 8.234.416,87 m e E 159.924,90 m; deste, segue com azimute de 270°00'00" e distância de 6,40 m, até o vértice 184, de coordenadas N 8.234.416,87 m e E 159.918,51 m; deste, segue com azimute de 266°17'19" e distância de 10,73 m, até o vértice 185, de coordenadas N 8.234.416,18 m e E 159.907,80 m; deste, segue com azimute de 263°03'28" e distância de 26,02 m, até o vértice 186, de coordenadas N 8.234.413,03 m e E 159.881,97 m; deste, segue com azimute de 262°31'11" e distância de 33,95 m, até o vértice 187, de coordenadas N 8.234.408,61 m e E 159.848,31 m; deste, segue com azimute de 257°37'13" e distância de 17,02 m, até o vértice 188, de coordenadas N 8.234.404,96 m e E 159.831,69 m; deste, segue com azimute de 256°54'17" e distância de 42,42 m, até o vértice 189, de coordenadas N 8.234.395,35 m e E 159.790,37 m; deste, segue com azimute de 254°09'03" e distância de 22,27 m, até o vértice 190, de coordenadas N 8.234.389,27 m e E 159.768,94 m; deste, segue com azimute de 253°37'42" e distância de 15,98 m, até o vértice 191, de coordenadas N 8.234.384,76 m e E 159.753,60 m; deste, segue com azimute de 255°58'48" e distância de 10,23 m, até o vértice 192, de coordenadas N 8.234.382,29 m e E 159.743,68 m; deste, segue com azimute de 261°09'04" e distância de 53,35 m, até o vértice 193, de coordenadas N 8.234.374,08 m e E 159.690,97 m; deste, segue com azimute de 260°24'19" e distância de 33,18 m, até o vértice 194, de coordenadas N 8.234.368,55 m e E 159.658,26 m; deste, segue com azimute de 265°10'11" e distância de 7,99 m, até o vértice 195, de coordenadas N 8.234.367,88 m e E 159.650,30 m; deste, segue com azimute de 266°44'09" e distância de 7,46 m, até o vértice 196, de coordenadas N 8.234.367,45 m e E 159.642,86 m; deste, segue com azimute de 266°44'09" e distância de 6,02 m, até o vértice 197, de coordenadas N 8.234.367,11 m e E 159.636,85 m; deste, segue com azimute de 268°07'27" e distância de 15,64 m, até o vértice 198, de coordenadas N 8.234.366,60 m e E 159.621,21 m; deste, segue com azimute de 279°48'31" e distância de 13,52 m, até o vértice 199, de coordenadas N 8.234.368,90 m e E 159.607,89 m; deste, segue com azimute de 284°01'13" e distância de 9,51 m, até o vértice 200, de coordenadas N 8.234.371,21 m e E 159.598,66 m; deste, segue com azimute de 294°45'06" e distância de 3,67 m, até o vértice 201, de coordenadas N 8.234.372,74 m e E 159.595,33 m; deste, segue com azimute de 298°05'46" e distância de 16,85 m, até o vértice 202, de coordenadas N 8.234.380,68 m e E 159.580,46 m; deste, segue com azimute de 288°18'23" e distância de 21,11 m, até o vértice 203, de coordenadas N 8.234.387,31 m e E 159.560,42 m; deste, segue com azimute de 288°18'24" e distância de 43,50 m, até o vértice 204, de coordenadas N 8.234.400,97 m e E 159.519,12 m; deste, segue com azimute de 288°10'58" e distância de 47,83 m, até o vértice 205, de coordenadas N 8.234.415,90 m e E 159.473,68 m; deste, segue com azimute de 282°05'31" e distância de 83,16 m, até o vértice 206, de coordenadas N 8.234.433,32 m e E 159.392,36 m; deste, segue com azimute de 282°04'53" e distância de 44,03 m, até o vértice 207, de coordenadas N 8.234.442,53 m e E 159.349,31 m; deste, segue com azimute de 280°06'49" e distância de 7,29 m, até o vértice 208, de coordenadas N 8.234.443,81 m e E 159.342,13 m; deste, segue com azimute de 273°06'12" e distância de 75,87 m, até o vértice 209, de coordenadas N 8.234.447,92 m e E 159.266,37 m; deste, segue com azimute de 275°25'16" e distância de 24,33 m, até o vértice 210, de coordenadas N 8.234.450,22 m e E 159.242,15 m; deste, segue com azimute de 275°25'15" e distância de 42,35 m, até o vértice 211, de coordenadas N 8.234.454,22 m e E 159.199,99 m; deste, segue com azimute de 276°17'55" e distância de 26,53 m, até o vértice 212, de coordenadas N 8.234.457,13 m e E 159.173,62 m; deste, segue com azimute de 276°17'55" e distância de 108,64 m, até o vértice 213, de coordenadas N 8.234.469,05 m e E 159.065,64 m; deste, segue com azimute de 275°08'05" e distância de 86,94 m, até o vértice 214, de coordenadas N 8.234.476,83 m e E 158.979,05 m; deste, segue com azimute de 274°20'11" e distância de 48,55 m, até o vértice 215, de coordenadas N 8.234.480,50 m e E 158.930,63 m; deste, segue com azimute de 274°05'36" e distância de 18,47 m, até o vértice 216, de coordenadas N 8.234.481,82 m e E 158.912,21 m; deste, segue com azimute de 270°00'00" e distância de 10,14 m, até o vértice 217, de coordenadas N 8.234.481,82 m e E 158.902,07 m; deste, segue com azimute de 265°36'30" e distância de 5,75 m, até o vértice 218, de coordenadas N 8.234.481,38 m e E 158.896,34 m; deste, segue com azimute de 254°35'40" e distância de 8,84 m, até o vértice 219, de coordenadas N 8.234.479,03 m e E 158.887,82 m; deste, segue com azimute de 247°05'02" e distância de 28,65 m, até o vértice 220, de coordenadas N 8.234.467,88 m e E 158.861,43 m; deste, segue com azimute de 245°26'09" e distância de 7,59 m, até o vértice 221, de coordenadas N 8.234.464,72 m e E 158.854,52 m; deste, segue com azimute de 257°54'09" e distância de 28,05 m, até o vértice 222, de coordenadas N 8.234.458,84 m e E 158.827,10 m; deste, segue com azimute de 263°20'27" e distância de 14,44 m, até o vértice 223, de coordenadas N 8.234.457,17 m e E 158.812,75 m; deste, segue com azimute de 273°08'58" e distância de 3,74 m, até o vértice 224, de coordenadas N 8.234.457,37 m e E 158.809,02 m; deste, segue com azimute de 274°18'41" e distância de 26,51 m, até o vértice 225, de coordenadas N 8.234.459,36 m e E 158.782,58 m; deste, segue com azimute de 273°02'30" e distância de 7,82 m, até o vértice 226, de coordenadas N 8.234.459,78 m e E 158.774,77 m; deste, segue com azimute de 263°04'25" e distância de 3,39 m, até o vértice 227, de coordenadas N 8.234.459,37 m e E 158.771,40 m; deste, segue com azimute de 261°11'23" e distância de 3,10 m, até o vértice 228, de coordenadas N 8.234.458,90 m e E 158.768,34 m; deste, segue com azimute de 190°11'08" e distância de 23,78 m, até o vértice 229, de coordenadas N 8.234.435,49 m e E 158.764,14 m; situado no ponto às margens do Córrego Tiobo; deste, segue margeando o Córrego Tiobo até o vértice 230, de coordenadas N 8.230.850,18 m e E 151.167,00 m; situado no ponto de confluência entre o Córrego Tiobo e o Rio Descoberto, deste, segue margeando o Rio Descoberto, até o vértice 231, de coordenadas N 8.233.281,06 m e E 151.896,16 m; situado no ponto de confluência entre o Rio Descoberto e o Córrego Capoeira, deste, segue margeando o Córrego Capoeira até o vértice 232, de coordenadas N 8.233.083,20 m e E 155.017,71 m; deste, segue com azimute de 143°35'28" e distância de 20,96 m, até o vértice 233, de coordenadas N 8.233.066,33 m e E 155.030,15 m; deste, segue com azimute de 99°18'58" e distância de 100,57 m, até o vértice 234, de coordenadas N 8.233.050,05 m e E 155.129,39 m; deste, segue

com azimute de 111°51'34" e distância de 71,58 m, até o vértice 235, de coordenadas N 8.233.023,40 m e E 155.195,83 m; deste, segue com azimute de 107°27'30" e distância de 39,66 m, até o vértice 236, de coordenadas N 8.233.011,50 m e E 155.233,66 m; deste, segue com azimute de 100°14'38" e distância de 10,94 m, até o vértice 237, de coordenadas N 8.233.009,55 m e E 155.244,43 m; deste, segue com azimute de 89°58'47" e distância de 21,30 m, até o vértice 238, de coordenadas N 8.233.009,56 m e E 155.265,73 m; deste, segue com azimute de 84°55'46" e distância de 62,36 m, até o vértice 239, de coordenadas N 8.233.015,07 m e E 155.327,85 m; deste, segue com azimute de 83°38'34" e distância de 102,77 m, até o vértice 240, de coordenadas N 8.233.026,45 m e E 155.429,99 m; deste, segue com azimute de 90°27'13" e distância de 130,03 m, até o vértice 241, de coordenadas N 8.233.025,42 m e E 155.560,02 m; deste, segue com azimute de 86°09'34" e distância de 29,49 m, até o vértice 242, de coordenadas N 8.233.027,39 m e E 155.589,45 m; deste, segue com azimute de 82°07'36" e distância de 20,19 m, até o vértice 243, de coordenadas N 8.233.030,16 m e E 155.609,44 m; deste, segue com azimute de 74°13'19" e distância de 33,07 m, até o vértice 244, de coordenadas N 8.233.039,15 m e E 155.641,27 m; deste, segue com azimute de 68°39'00" e distância de 17,64 m, até o vértice 245, de coordenadas N 8.233.045,58 m e E 155.657,70 m; deste, segue com azimute de 63°28'05" e distância de 30,62 m, até o vértice 246, de coordenadas N 8.233.059,25 m e E 155.685,10 m; deste, segue com azimute de 72°32'45" e distância de 78,96 m, até o vértice 247, de coordenadas N 8.233.082,94 m e E 155.760,42 m; deste, segue com azimute de 68°07'16" e distância de 25,78 m, até o vértice 248, de coordenadas N 8.233.092,54 m e E 155.784,34 m; deste, segue com azimute de 59°59'00" e distância de 32,73 m, até o vértice 249, de coordenadas N 8.233.108,92 m e E 155.812,68 m; deste, segue com azimute de 49°58'56" e distância de 19,33 m, até o vértice 250, de coordenadas N 8.233.121,35 m e E 155.827,49 m; deste, segue com azimute de 45°55'12" e distância de 56,51 m, até o vértice 251, de coordenadas N 8.233.160,66 m e E 155.868,09 m; deste, segue com azimute de 57°15'23" e distância de 33,99 m, até o vértice 252, de coordenadas N 8.233.179,04 m e E 155.896,67 m; deste, segue com azimute de 63°58'59" e distância de 8,30 m, até o vértice 253, de coordenadas N 8.233.182,69 m e E 155.904,13 m; deste, segue com azimute de 55°22'00" e distância de 46,70 m, até o vértice 254, de coordenadas N 8.233.209,23 m e E 155.942,56 m; deste, segue com azimute de 47°57'37" e distância de 21,99 m, até o vértice 255, de coordenadas N 8.233.223,95 m e E 155.958,89 m; deste, segue com azimute de 35°34'38" e distância de 20,51 m, até o vértice 256, de coordenadas N 8.233.240,64 m e E 155.970,82 m; deste, segue com azimute de 29°52'24" e distância de 23,24 m, até o vértice 257, de coordenadas N 8.233.260,79 m e E 155.982,40 m; deste, segue com azimute de 18°50'44" e distância de 36,14 m, até o vértice 258, de coordenadas N 8.233.294,99 m e E 155.994,07 m; deste, segue com azimute de 10°18'46" e distância de 79,38 m, até o vértice 259, de coordenadas N 8.233.373,09 m e E 156.008,28 m; deste, segue com azimute de 22°50'58" e distância de 27,83 m, até o vértice 260, de coordenadas N 8.233.398,74 m e E 156.019,09 m; deste, segue com azimute de 28°48'52" e distância de 32,31 m, até o vértice 261, de coordenadas N 8.233.427,05 m e E 156.034,66 m; deste, segue com azimute de 35°13'11" e distância de 42,89 m, até o vértice 262, de coordenadas N 8.233.462,09 m e E 156.059,40 m; deste, segue com azimute de 49°00'27" e distância de 86,01 m, até o vértice 263, de coordenadas N 8.233.518,51 m e E 156.124,32 m; deste, segue com azimute de 43°09'16" e distância de 60,21 m, até o vértice 264, de coordenadas N 8.233.562,43 m e E 156.165,50 m; deste, segue com azimute de 46°32'05" e distância de 48,12 m, até o vértice 265, de coordenadas N 8.233.595,54 m e E 156.200,43 m; deste, segue com azimute de 39°48'35" e distância de 16,83 m, até o vértice 266, de coordenadas N 8.233.608,46 m e E 156.211,20 m; deste, segue com azimute de 29°26'19" e distância de 9,97 m, até o vértice 267, de coordenadas N 8.233.617,14 m e E 156.216,10 m; deste, segue com azimute de 21°46'18" e distância de 34,01 m, até o vértice 268, de coordenadas N 8.233.648,73 m e E 156.228,71 m; deste, segue com azimute de 25°01'08" e distância de 17,82 m, até o vértice 269, de coordenadas N 8.233.664,87 m e E 156.236,25 m; deste, segue com azimute de 317°46'57" e distância de 135,45 m, até o vértice 270, de coordenadas N 8.233.765,19 m e E 156.145,23 m; deste, segue com azimute de 335°41'31" e distância de 13,77 m, até o vértice 271, de coordenadas N 8.233.777,74 m e E 156.139,57 m; deste, segue com azimute de 330°13'29" e distância de 6,85 m, até o vértice 272, de coordenadas N 8.233.783,69 m e E 156.136,16 m; deste, segue com azimute de 319°33'44" e distância de 36,58 m, até o vértice 273, de coordenadas N 8.233.811,52 m e E 156.112,44 m; deste, segue com azimute de 322°21'03" e distância de 27,94 m, até o vértice 274, de coordenadas N 8.233.833,64 m e E 156.095,38 m; deste, segue com azimute de 301°13'07" e distância de 32,20 m, até o vértice 275, de coordenadas N 8.233.850,33 m e E 156.067,84 m; deste, segue com azimute de 336°09'46" e distância de 11,20 m, até o vértice 276, de coordenadas N 8.233.860,58 m e E 156.063,31 m; deste, segue com azimute de 4°50'44" e distância de 9,18 m, até o vértice 277, de coordenadas N 8.233.869,72 m e E 156.064,09 m; deste, segue com azimute de 328°53'34" e distância de 5,59 m, até o vértice 278, de coordenadas N 8.233.874,51 m e E 156.061,20 m; deste, segue com azimute de 312°45'11" e distância de 21,48 m, até o vértice 279, de coordenadas N 8.233.889,09 m e E 156.045,42 m; deste, segue com azimute de 2°39'56" e distância de 13,78 m, até o vértice 280, de coordenadas N 8.233.902,86 m e E 156.046,06 m; deste, segue com azimute de 344°28'20" e distância de 4,72 m, até o vértice 281, de coordenadas N 8.233.907,41 m e E 156.044,80 m; deste, segue com azimute de 319°04'51" e distância de 22,61 m, até o vértice 282, de coordenadas N 8.233.924,49 m e E 156.029,99 m; deste, segue com azimute de 332°17'27" e distância de 18,23 m, até o vértice 283, de coordenadas N 8.233.940,63 m e E 156.021,51 m; deste, segue com azimute de 318°25'55" e distância de 26,38 m, até o vértice 284, de coordenadas N 8.233.960,37 m e E 156.004,01 m; deste, segue com azimute de 312°41'30" e distância de 7,03 m, até o vértice 285, de coordenadas N 8.233.965,14 m e E 155.998,84 m; deste, segue com azimute de 339°33'10" e distância de 10,28 m, até o vértice 286, de coordenadas N 8.233.974,77 m e E 155.995,25 m; deste, segue com azimute de 312°12'37" e distância de 27,90 m, até o vértice 287, de coordenadas N 8.233.993,51 m e E 155.974,59 m; deste, segue com azimute de 287°55'25" e distância de 10,73 m, até o vértice 288, de coordenadas N 8.233.996,81 m e E 155.964,38 m; deste, segue com

azimute de 279°37'24" e distância de 29,38 m, até o vértice 289, de coordenadas N 8.234.001,73 m e E 155.935,41 m; deste, segue com azimute de 294°31'50" e distância de 44,27 m, até o vértice 290, de coordenadas N 8.234.020,11 m e E 155.895,13 m; deste, segue com azimute de 284°57'02" e distância de 13,59 m, até o vértice 291, de coordenadas N 8.234.023,61 m e E 155.882,01 m; deste, segue com azimute de 277°32'37" e distância de 25,25 m, até o vértice 292, de coordenadas N 8.234.026,93 m e E 155.856,97 m; deste, segue com azimute de 301°40'30" e distância de 17,11 m, até o vértice 293, de coordenadas N 8.234.035,91 m e E 155.842,41 m; deste, segue com azimute de 331°13'46" e distância de 18,65 m, até o vértice 294, de coordenadas N 8.234.052,25 m e E 155.833,44 m; deste, segue com azimute de 338°05'15" e distância de 46,75 m, até o vértice 295, de coordenadas N 8.234.095,62 m e E 155.815,99 m; deste, segue com azimute de 324°09'22" e distância de 22,29 m, até o vértice 296, de coordenadas N 8.234.113,69 m e E 155.802,94 m; deste, segue com azimute de 333°35'24" e distância de 22,25 m, até o vértice 297, de coordenadas N 8.234.133,62 m e E 155.793,04 m; deste, segue com azimute de 328°35'44" e distância de 40,34 m, até o vértice 298, de coordenadas N 8.234.168,06 m e E 155.772,02 m; deste, segue com azimute de 317°59'19" e distância de 26,82 m, até o vértice 299, de coordenadas N 8.234.187,99 m e E 155.754,07 m; deste, segue com azimute de 313°47'05" e distância de 20,23 m, até o vértice 300, de coordenadas N 8.234.201,98 m e E 155.739,47 m; deste, segue com azimute de 319°11'29" e distância de 22,71 m, até o vértice 301, de coordenadas N 8.234.219,17 m e E 155.724,62 m; deste, segue com azimute de 346°15'14" e distância de 26,06 m, até o vértice 302, de coordenadas N 8.234.244,49 m e E 155.718,43 m; deste, segue com azimute de 341°51'44" e distância de 28,96 m, até o vértice 303, de coordenadas N 8.234.272,00 m e E 155.709,42 m; deste, segue com azimute de 322°35'31" e distância de 41,75 m, até o vértice 304, de coordenadas N 8.234.305,17 m e E 155.684,05 m; deste, segue com azimute de 316°56'21" e distância de 23,42 m, até o vértice 305, de coordenadas N 8.234.322,28 m e E 155.668,07 m; deste, segue com azimute de 303°21'20" e distância de 19,45 m, até o vértice 306, de coordenadas N 8.234.332,97 m e E 155.651,82 m; deste, segue com azimute de 281°13'16" e distância de 15,59 m, até o vértice 307, de coordenadas N 8.234.336,01 m e E 155.636,52 m; deste, segue com azimute de 309°18'58" e distância de 37,52 m, até o vértice 308, de coordenadas N 8.234.359,78 m e E 155.607,49 m; deste, segue com azimute de 322°52'05" e distância de 17,08 m, até o vértice 309, de coordenadas N 8.234.373,40 m e E 155.597,18 m; deste, segue com azimute de 330°57'19" e distância de 27,99 m, até o vértice 310, de coordenadas N 8.234.397,86 m e E 155.583,60 m; deste, segue com azimute de 336°46'36" e distância de 36,50 m, até o vértice 311, de coordenadas N 8.234.431,40 m e E 155.569,20 m; deste, segue com azimute de 357°42'04" e distância de 43,83 m, até o vértice 312, de coordenadas N 8.234.475,19 m e E 155.567,45 m; deste, segue com azimute de 347°08'56" e distância de 25,42 m, até o vértice 313, de coordenadas N 8.234.499,98 m e E 155.561,79 m; deste, segue com azimute de 332°44'51" e distância de 14,03 m, até o vértice 314, de coordenadas N 8.234.512,45 m e E 155.555,37 m; deste, segue com azimute de 321°06'31" e distância de 34,35 m, até o vértice 315, de coordenadas N 8.234.539,19 m e E 155.533,80 m; deste, segue com azimute de 333°18'27" e distância de 27,88 m, até o vértice 316, de coordenadas N 8.234.564,09 m e E 155.521,28 m; deste, segue com azimute de 341°37'00" e distância de 18,50 m, até o vértice 317, de coordenadas N 8.234.581,65 m e E 155.515,44 m; deste, segue com azimute de 322°51'45" e distância de 13,65 m, até o vértice 318, de coordenadas N 8.234.592,53 m e E 155.507,20 m; deste, segue com azimute de 293°06'48" e distância de 9,25 m, até o vértice 319, de coordenadas N 8.234.596,16 m e E 155.498,69 m; deste, segue com azimute de 67°56'20" e distância de 406,49 m, até o vértice 320, de coordenadas N 8.234.748,84 m e E 155.875,42 m; deste, segue com azimute de 67°17'52" e distância de 53,58 m, até o vértice 321, de coordenadas N 8.234.769,52 m e E 155.924,85 m; ponto de interseção com o Córrego Bananal, deste, segue margeando o Córrego Bananal até o vértice 322, de coordenadas N 8.235.611,26 m e E 155.318,10 m; ponto de interseção entre o Córrego Bananal e a Rodovia-280, deste, segue pela Rodovia DF-280, até o vértice 323, de coordenadas N 8.236.941,42 m e E 160.956,28 m; ponto de interseção entre a Rodovia DF-280 e a Rodovia BR-060, deste, segue pela Rodovia BR-060, até o vértice 1, de coordenadas N 8.241.670,45 m e E 172.245,40 m, ponto inicial da descrição deste perímetro. Todas as coordenadas aqui descritas estão georreferenciadas ao Sistema Geodésico Brasileiro e encontram-se representadas no Sistema UTM, referenciadas ao **Meridiano Central 45° WGr**, Fuso 23, tendo como o *Datum* o **SICAD-SIRGAS 2000**. Todos os azimutes e distâncias, áreas e perímetros foram calculados no plano de projeção UTM.



MEMORIAL DESCRITIVO

Região Administrativa de Planaltina

Perímetro: 228.787,516 m Área: 150.941,4890 ha

Para a descrição dos limites da Região Administrativa de Planaltina, foi desconsiderada a área de 2.198,5816 hectares que faz referência à Região Administrativa de Arapoanga, cujo perímetro será representado em memorial descritivo próprio.

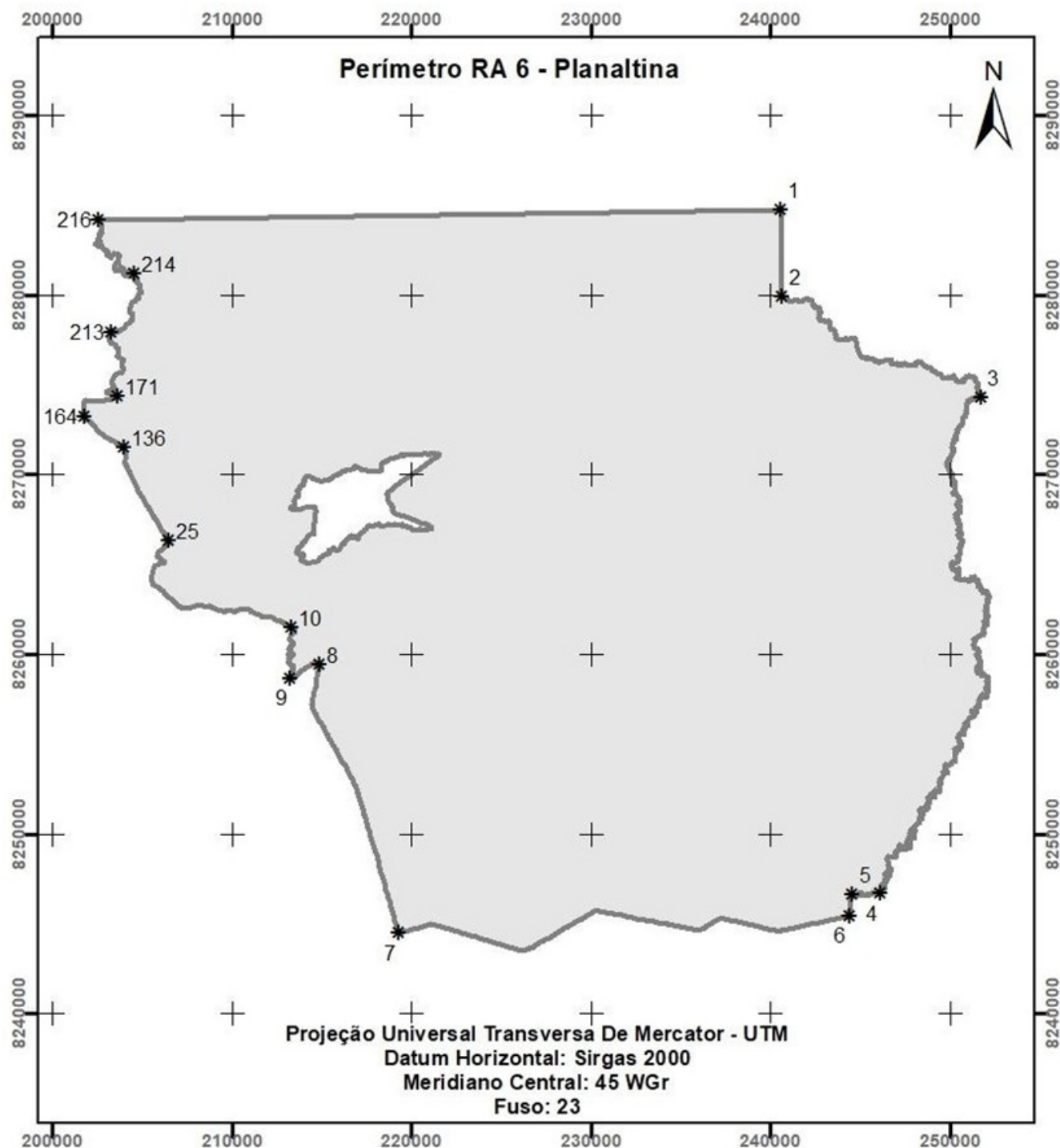
Após as considerações apresentadas, inicia-se a descrição deste perímetro no vértice 1, de coordenadas N 8.284.705,234 m e E 240.552,975 m, localizado na interseção da Linha de limite Norte com a Linha de limite Leste do Distrito Federal; deste, segue pelo limite leste do Distrito Federal, até atingir o vértice 2, de coordenadas N 8.279.916,826 m e E 240.607,101 m, localizado na margem esquerda do Ribeirão Santa Rita; deste, deixando o limite leste do Distrito Federal, segue a jusante pelo talvegue do Ribeirão Santa Rita até atingir o vértice 3, de coordenadas N 8.274.290,866 m e E 251.670,831 m, localizado na confluência do referido ribeirão com o Rio Preto; deste, segue a montante pelo talvegue do Rio Preto até atingir o vértice 4, de coordenadas N 8.246.680,051 m e E 246.085,305 m, localizado na confluência do referido rio com o Ribeirão Extrema; deste, segue a montante pelo talvegue do Ribeirão

Extrema até atingir o vértice 5, de coordenadas N 8.246.647,127 m e E 244.536,187 m, localizado na interseção do referido ribeirão com a Rodovia DF-100; deste, segue pelo eixo da Rodovia DF-100 até o vértice 6, de coordenadas N 8.245.440,564 m e E 244.355,895 m, localizado no entroncamento da referida rodovia com as rodovias DF-320 e DF-260; deste, segue pelo eixo da Rodovia DF-260 até atingiro vértice 7, de coordenadas N 8.244.457,695 m e E 219.295,439 m, localizado na interseção da referida rodovia com a Rodovia DF-130; deste, segue pelo eixo da Rodovia DF-130 até atingir o vértice 8, de coordenadas N 8.259.419,719 m e E 214.882,903 m, localizado na interseção da referida rodovia com a Rodovia DF-250; deste, segue pelo eixo da Rodovia DF-250 até atingir o vértice 9, de coordenadas N 8.258.643,978 m e E 213.248,783 m, localizado na interseção da referida rodovia com o Rio São Bartolomeu; deste, segue a montante pelo talvegue do Rio São Bartolomeu até atingir o vértice 10, de coordenadas N 8.261.461,503 m e E 213.321,422 m, localizado na confluência do referido rio com o Córrego do Meio; deste, segue a montante pelo talvegue do Córrego do Meio até atingir o vértice 11, de coordenadas N 8.265.149,423 m e E 206.255,327 m, localizado na interseção do referido córrego com a Rodovia DF-330; deste, segue pelo eixo da Rodovia DF-330 até atingir o vértice 12, de coordenadas N 8.265.504,473 m e E 205.811,531 m; deste, deixando a referida rodovia, segue por linha divisória com os seguintes azimutes e distâncias: 35°31'47" e 53,637 m até o vértice 13, de coordenadas N 8.265.548,124 m e E 205.842,701 m; 16°37'46" e 6,063 m até o vértice 14, de coordenadas N 8.265.553,933 m e E 205.844,436 m; 42°57'56" e 101,102 m até o vértice 15, de coordenadas N 8.265.627,916 m e E 205.913,343 m; 37°35'23" e 16,716 m até o vértice 16, de coordenadas N 8.265.641,162 m e E 205.923,540 m; 42°24'34" e 113,933 m até o vértice 17, de coordenadas N 8.265.725,284 m e E 206.000,379 m; 40°15'31" e 36,083 m até o vértice 18, de coordenadas N 8.265.752,820 m e E 206.023,697 m; 42°05'22" e 695,906 m até o vértice 19, de coordenadas N 8.266.269,252 m e E 206.490,155 m; 327°57'29" e 2,160 m até o vértice 20, de coordenadas N 8.266.271,083 m e E 206.489,009 m; 220°04'01" e 1,488 m até o vértice 21, de coordenadas N 8.266.269,944 m e E 206.488,051 m; 321°15'16" e 5,212 m até o vértice 22, de coordenadas N 8.266.274,009 m e E 206.484,789 m; 332°37'29" e 23,879 m até o vértice 23, de coordenadas N 8.266.295,214 m e E 206.473,809 m; 339°14'06" e 17,617 m até o vértice 24, de coordenadas N 8.266.311,687 m e E 206.467,563 m; 331°03'26" e 22,745 m até o vértice 25, de coordenadas N 8.266.331,591 m e E 206.456,556 m; 327°27'16" e 102,803 m até o vértice 26, de coordenadas N 8.266.418,250 m e E 206.401,251 m; 329°22'44" e 159,528 m até o vértice 27, de coordenadas N 8.266.555,532 m e E 206.319,994 m; 329°22'43" e 66,844 m até o vértice 28, de coordenadas N 8.266.613,055 m e E 206.285,946 m; 332°00'12" e 48,424 m até o vértice 29, de coordenadas N 8.266.655,812 m e E 206.263,215 m; 328°03'08" e 46,621 m até o vértice 30, de coordenadas N 8.266.695,371 m e E 206.238,546 m; 329°50'57" e 89,988 m até o vértice 31, de coordenadas N 8.266.773,184 m e E 206.193,347 m; 329°50'57" e 34,172 m até o vértice 32, de coordenadas N 8.266.802,733 m e E 206.176,183 m; 328°56'33" e 201,206 m até o vértice 33, de coordenadas N 8.266.975,096 m e E 206.072,381 m; 322°57'45" e 20,244 m até o vértice 34, de coordenadas N 8.266.991,256 m e E 206.060,187 m; 331°01'18" e 68,963 m até o vértice 35, de coordenadas N 8.267.051,585 m e E 206.026,776 m; 328°56'26" e 74,786 m até o vértice 36, de coordenadas N 8.267.115,649 m e E 205.988,192 m; 326°55'53" e 19,564 m até o vértice 37, de coordenadas N 8.267.132,044 m e E 205.977,517 m; 329°45'57" e 42,629 m até o vértice 38, de coordenadas N 8.267.168,874 m e E 205.956,052 m; 330°01'30" e 49,457 m até o vértice 39, de coordenadas N 8.267.211,716 m e E 205.931,342 m; 330°01'28" e 72,764 m até o vértice 40, de coordenadas N 8.267.274,747 m e E 205.894,987 m; 329°32'14" e 133,424 m até o vértice 41, de coordenadas N 8.267.389,753 m e E 205.827,344 m; 329°29'05" e 112,579 m até o vértice 42, de coordenadas N 8.267.486,739 m e E 205.770,180 m; 329°06'50" e 102,219 m até o vértice 43, de coordenadas N 8.267.574,462 m e E 205.717,708 m; 329°06'07" e 32,852 m até o vértice 44, de coordenadas N 8.267.602,652 m e E 205.700,838 m; 329°17'32" e 62,623 m até o vértice 45, de coordenadas N 8.267.656,494 m e E 205.668,859 m; 329°19'23" e 64,728 m até o vértice 46, de coordenadas N 8.267.712,164 m e E 205.635,835 m; 329°03'08" e 43,302 m até o vértice 47, de coordenadas N 8.267.749,301 m e E 205.613,567 m; 329°18'35" e 42,839 m até o vértice 48, de coordenadas N 8.267.786,140 m e E 205.591,702 m; 329°20'04" e 43,647 m até o vértice 49, de coordenadas N 8.267.823,683 m e E 205.569,441 m; 329°13'43" e 46,039 m até o vértice 50, de coordenadas N 8.267.863,240 m e E 205.545,887 m; 329°10'51" e 77,331 m até o vértice 51, de coordenadas N 8.267.929,651 m e E 205.506,268 m; 329°13'53" e 61,086 m até o vértice 52, de coordenadas N 8.267.982,139 m e E 205.475,018 m; 329°33'06" e 74,019 m até o vértice 53, de coordenadas N 8.268.045,950 m e E 205.437,508 m; 329°16'06" e 93,734 m até o vértice 54, de coordenadas N 8.268.126,521 m e E 205.389,608 m; 329°20'55" e 92,861 m até o vértice 55, de coordenadas N 8.268.206,408 m e E 205.342,266 m; 329°07'07" e 139,367 m até o vértice 56, de coordenadas N 8.268.326,017 m e E 205.270,734 m; 329°16'22" e 83,724 m até o vértice 57, de coordenadas N 8.268.397,987 m e E 205.227,955 m; 329°34'44" e 71,977 m até o vértice 58, de coordenadas N 8.268.460,055 m e E 205.191,509 m; 330°15'20" e 53,083 m até o vértice 59, de coordenadas N 8.268.506,144 m e E 205.165,173 m; 329°31'53" e 127,851 m até o vértice 60, de coordenadas N 8.268.616,340 m e E 205.100,344 m; 329°29'51" e 59,088 m até o vértice 61, de coordenadas N 8.268.667,251 m e E 205.070,352 m; 329°18'26" e 64,735 m até o vértice 62, de coordenadas N 8.268.722,918 m e E 205.037,309 m; 329°16'51" e 93,174 m até o vértice 63, de coordenadas N 8.268.803,018 m e E 204.989,713 m; 329°13'31" e 77,377 m até o vértice 64, de coordenadas N 8.268.869,499 m e E 204.950,122 m; 328°02'28" e 40,596 m até o vértice 65, de coordenadas N 8.268.903,942 m e E 204.928,634 m; 328°02'39" e 12,748 m até o vértice 66, de coordenadas N 8.268.914,758 m e E 204.921,887 m; 331°17'54" e 16,985 m até o vértice 67, de coordenadas N 8.268.929,656 m e E 204.913,730 m; 333°37'45" e 11,353 m até o vértice 68, de coordenadas N 8.268.939,828 m e E 204.908,687 m; 333°37'46" e 4,613 m até o vértice 69, de coordenadas N 8.268.943,961 m e E 204.906,638 m; 333°26'06" e 0,148 m até o vértice 70, de coordenadas N 8.268.944,093 m e E 204.906,572 m;

319°18'14" e 26,816 m até o vértice 71, de coordenadas N 8.268.964,424 m e E 204.889,087 m; 304°24'34" e 7,953 m até o vértice 72, de coordenadas N 8.268.968,918 m e E 204.882,526 m; 304°24'34" e 16,282 m até o vértice 73, de coordenadas N 8.268.978,119 m e E 204.869,093 m; 318°08'54" e 20,201 m até o vértice 74, de coordenadas N 8.268.993,166 m e E 204.855,615 m; 312°27'27" e 13,549 m até o vértice 75, de coordenadas N 8.269.002,312 m e E 204.845,619 m; 312°27'23" e 18,786 m até o vértice 76, de coordenadas N 8.269.014,993 m e E 204.831,759 m; 334°46'11" e 23,786 m até o vértice 77, de coordenadas N 8.269.036,510 m e E 204.821,620 m; 334°43'32" e 45,611 m até o vértice 78, de coordenadas N 8.269.077,755 m e E 204.802,146 m; 334°43'01" e 106,370 m até o vértice 79, de coordenadas N 8.269.173,936 m e E 204.756,716 m; 335°36'34" e 144,612m até o vértice 80, de coordenadas N 8.269.305,642 m e E 204.696,998 m; 335°41'47" e 147,442 m até o vértice 81, de coordenadas N 8.269.440,017 m e E 204.636,315 m; 335°45'20" e 79,600 m até o vértice 82, de coordenadas N 8.269.512,596 m e E 204.603,629 m; 335°53'50" e 52,359 m até o vértice 83, de coordenadas N 8.269.560,390 m e E 204.582,247 m; 335°53'50" e 50,339 m até o vértice 84, de coordenadas N 8.269.606,340 m e E 204.561,690 m; 332°32'09" e 35,653 m até o vértice 85, de coordenadas N 8.269.637,975 m e E 204.545,247 m; 332°38'38" e 57,651 m até o vértice 86, de coordenadas N 8.269.689,179 m e E 204.518,755 m; 332°38'39" e 30,523 m até o vértice 87, de coordenadas N 8.269.716,289 m e E 204.504,729 m; 335°29'10" e 47,171 m até o vértice 88, de coordenadas N 8.269.759,208 m e E 204.485,157 m; 338°07'09" e 29,457 m até o vértice 89, de coordenadas N 8.269.786,543 m e E 204.474,179 m; 335°54'48" e 31,212 m até o vértice 90, de coordenadas N 8.269.815,037 m e E 204.461,441 m; 334°50'18" e 48,498 m até o vértice 91, de coordenadas N 8.269.858,933 m e E 204.440,821 m; 337°53'18" e 14,784 m até o vértice 92, de coordenadas N 8.269.872,630 m e E 204.435,256 m; 339°50'15" e 63,092 m até o vértice 93, de coordenadas N 8.269.931,856 m e E 204.413,509 m; 337°15'25" e 26,482 m até o vértice 94, de coordenadas N 8.269.956,279 m e E 204.403,271 m; 336°10'44" e 55,922 m até o vértice 95, de coordenadas N 8.270.007,437 m e E 204.380,685 m; 333°46'28" e 59,499 m até o vértice 96, de coordenadas N 8.270.060,811 m e E 204.354,392 m; 335°11'42" e 27,898 m até o vértice 97, de coordenadas N 8.270.086,135 m e E 204.342,688 m; 335°48'40" e 28,003 m até o vértice 98, de coordenadas N 8.270.111,679 m e E 204.331,214 m; 335°34'37" e 113,399 m até o vértice 99, de coordenadas N 8.270.214,931 m e E 204.284,327 m; 335°16'22" e 97,406 m até o vértice 100, de coordenadas N 8.270.303,406 m e E 204.243,582 m; 335°10'39" e 64,479 m até o vértice 101, de coordenadas N 8.270.361,928 m e E 204.216,513 m; 334°50'01" e 53,373 m até o vértice 102, de coordenadas N 8.270.410,235 m e E 204.193,816 m; 333°35'54" e 18,200 m até o vértice 103, de coordenadas N 8.270.426,537 m e E 204.185,723 m; 335°58'47" e 33,531 m até o vértice 104, de coordenadas N 8.270.457,164 m e E 204.172,074 m; 334°34'56" e 38,638 m até o vértice 105, de coordenadas N 8.270.492,062 m e E 204.155,490 m; 333°46'57" e 58,701 m até o vértice 106, de coordenadas N 8.270.544,724 m e E 204.129,557 m; 333°37'08" e 64,381 m até o vértice 107, de coordenadas N 8.270.602,400 m e E 204.100,950 m; 332°35'42" e 26,117 m até o vértice 108, de coordenadas N 8.270.625,586 m e E 204.088,929 m; 328°58'06" e 7,666 m até o vértice 109, de coordenadas N 8.270.632,155 m e E 204.084,977 m; 341°17'40" e 7,430 m até o vértice 110, de coordenadas N 8.270.639,193 m e E 204.082,594 m; 347°38'46" e 6,782 m até o vértice 111, de coordenadas N 8.270.645,818 m e E 204.081,143 m; 356°04'28" e 12,562 m até o vértice 112, de coordenadas N 8.270.658,351 m e E 204.080,283 m; 4°37'02" e 5,689 m até o vértice 113, de coordenadas N 8.270.664,022 m e E 204.080,741 m; 348°27'05" e 9,231 m até o vértice 114, de coordenadas N 8.270.673,066 m e E 204.078,893 m; 358°20'55" e 45,455 m até o vértice 115, de coordenadas N 8.270.718,502 m e E 204.077,583 m; 1°17'06" e 35,586 m até o vértice 116, de coordenadas N 8.270.754,079 m e E 204.078,381 m; 10°41'19" e 104,791 m até o vértice 117, de coordenadas N 8.270.857,052 m e E 204.097,817 m; 13°04'41" e 59,272 m até o vértice 118, de coordenadas N 8.270.914,787 m e E 204.111,229 m; 8°35'05" e 25,323 m até o vértice 119, de coordenadas N 8.270.939,826 m e E 204.115,009 m; 2°56'51" e 21,043 m até o vértice 120, de coordenadas N 8.270.960,841 m e E 204.116,091 m; 2°56'50" e 21,044 m até o vértice 121, de coordenadas N 8.270.981,857 m e E 204.117,173 m; 358°07'13" e 23,079 m até o vértice 122, de coordenadas N 8.271.004,924 m e E 204.116,416 m; 355°14'57" e 32,297 m até o vértice 123, de coordenadas N 8.271.037,110 m e E 204.113,741 m; 354°16'41" e 24,895 m até o vértice 124, de coordenadas N 8.271.061,881 m e E 204.111,259 m; 346°09'22" e 32,281 m até o vértice 125, de coordenadas N 8.271.093,224 m e E 204.103,535 m; 344°15'29" e 27,372 m até o vértice 126, de coordenadas N 8.271.119,569 m e E 204.096,109 m; 343°12'56" e 79,873 m até o vértice 127, de coordenadas N 8.271.196,039 m e E 204.073,044 m; 344°34'48" e 60,630 m até o vértice 128, de coordenadas N 8.271.254,486 m e E 204.056,923 m; 347°45'40" e 27,166 m até o vértice 129, de coordenadas N 8.271.281,035 m e E 204.051,164 m; 333°50'00" e 6,495 m até o vértice 130, de coordenadas N 8.271.286,864 m e E 204.048,300 m; 339°48'27" e 16,331 m até o vértice 131, de coordenadas N 8.271.302,191 m e E 204.042,663 m; 341°34'58" e 41,699 m até o vértice 132, de coordenadas N 8.271.341,754 m e E 204.029,489 m; 344°24'07" e 67,549 m até o vértice 133, de coordenadas N 8.271.406,815 m e E 204.011,326 m; 335°31'48" e 18,901 m até o vértice 134, de coordenadas N 8.271.424,018 m e E 204.003,497 m; 334°45'13" e 26,874 m até o vértice 135, de coordenadas N 8.271.448,325 m e E 203.992,035 m; 336°13'32" e 21,365 m até o vértice 136, de coordenadas N 8.271.467,877 m e E 203.983,422 m; 307°55'56" e 42,762 m até o vértice 137, de coordenadas N 8.271.494,164 m e E 203.949,694 m; 307°01'26" e 26,254 m até o vértice 138, de coordenadas N 8.271.509,973 m e E 203.928,733 m; 307°01'22" e 89,942 m até o vértice 139, de coordenadas N 8.271.564,130 m e E 203.856,924 m; 306°59'46" e 136,772 m até o vértice 140, de coordenadas N 8.271.646,434 m e E 203.747,688 m; 301°47'29" e 151,560 m até o vértice 141, de coordenadas N 8.271.726,280 m e E 203.618,866 m; 301°20'01" e 85,531m até o vértice 142, de coordenadas N 8.271.770,758 m e E 203.545,809 m; 299°12'54" e 117,936 m até o vértice 143, de coordenadas N 8.271.828,321 m e E 203.442,875 m; 300°37'24" e 110,553 m até o vértice 144, de coordenadas N 8.271.884,636 m e E 203.347,740 m; 300°37'23" e 81,896 m até o

vértice 145, de coordenadas N 8.271.926,353 m e E 203.277,265 m; 299°07'53" e 88,773 m até o vértice 146, de coordenadas N 8.271.969,569 m e E 203.199,721 m; 301°53'06" e 70,806 m até o vértice 147, de coordenadas N 8.272.006,970 m e E 203.139,599 m; 303°48'13" e 82,920 m até o vértice 148, de coordenadas N 8.272.053,102 m e E 203.070,697 m; 303°48'12" e 73,596 m até o vértice 149, de coordenadas N 8.272.094,047 m e E 203.009,542 m; 303°44'33" e 222,899 m até o vértice 150, de coordenadas N 8.272.217,859 m e E 202.824,192 m; 304°34'45" e 76,189 m até o vértice 151, de coordenadas N 8.272.261,100 m e E 202.761,462 m; 303°42'09" e 69,630 m até o vértice 152, de coordenadas N 8.272.299,736 m e E 202.703,535 m; 303°42'05" e 38,318 m até o vértice 153, de coordenadas N 8.272.320,997 m e E 202.671,657 m; 305°21'47" e 35,967 m até o vértice 154, de coordenadas N 8.272.341,813 m e E 202.642,326 m; 306°00'52" e 60,766 m até o vértice 155, de coordenadas N 8.272.377,543 m e E 202.593,174 m; 310°58'33" e 55,408 m até o vértice 156, de coordenadas N 8.272.413,876 m e E 202.551,342 m; 310°53'42" e 39,788 m até o vértice 157, de coordenadas N 8.272.439,924 m e E 202.521,266 m; 310°53'40" e 26,954 m até o vértice 158, de coordenadas N 8.272.457,570 m e E 202.500,891 m; 317°57'44" e 28,858 m até o vértice 159, de coordenadas N 8.272.479,003 m e E 202.481,567 m; 338°46'19" e 129,320 m até o vértice 160, de coordenadas N 8.272.599,548 m e E 202.434,743 m; 314°47'11" e 100,280 m até o vértice 161, de coordenadas N 8.272.670,192 m e E 202.363,570 m; 314°42'02" e 250,516 m até o vértice 162, de coordenadas N 8.272.846,405 m e E 202.185,505 m; 314°29'53" e 256,322 m até o vértice 163, de coordenadas N 8.273.026,057 m e E 202.002,677 m; 314°32'52" e 260,623 m até o vértice 164, de coordenadas N 8.273.208,885 m e E 201.816,940 m; 314°45'39" e 89,803 m até o vértice 165, de coordenadas N 8.273.272,120 m e E 201.753,175 m; 4°16'57" e 170,073 m até o vértice 166, de coordenadas N 8.273.441,718 m e E 201.765,875 m; 4°21'40" e 309,667 m até o vértice 167, de coordenadas N 8.273.750,488 m e E 201.789,423 m; 4°25'31" e 174,882 m até o vértice 168, de coordenadas N 8.273.924,849 m e E 201.802,917 m; 4°25'39" e 119,949 m até o vértice 169, de coordenadas N 8.274.044,440 m e E 201.812,177 m; 3°56'42" e 53,839 m até o vértice 170, de coordenadas N 8.274.098,151 m e E 201.815,881 m, localizado no eixo da Rodovia DF-335; deste, segue pelo eixo da Rodovia DF-335 até atingir o vértice 171, de coordenadas N 8.274.337,978 m e E 203.665,647 m; deste, deixando a referida rodovia, segue por linha divisória com os seguintes azimutes e distâncias: 329°34'25" e 14,756 m até o vértice 172, de coordenadas N 8.274.350,702 m e E 203.658,174 m; 327°14'34" e 13,065 m até o vértice 173, de coordenadas N 8.274.361,689 m e E 203.651,105 m; 320°52'23" e 135,383 m até o vértice 174, de coordenadas N 8.274.466,712 m e E 203.565,673 m; 319°44'36" e 68,914 m até o vértice 175, de coordenadas N 8.274.519,304 m e E 203.521,140 m; 265°38'28" e 45,170 m até o vértice 176, de coordenadas N 8.274.515,871 m e E 203.476,101 m; 265°58'02" e 43,085 m até o vértice 177, de coordenadas N 8.274.512,841 m e E 203.433,123 m; 266°54'24" e 44,902 m até o vértice 178, de coordenadas N 8.274.510,418 m e E 203.388,286 m; 266°23'16" e 44,885 m até o vértice 179, de coordenadas N 8.274.507,590 m e E 203.343,490 m; 266°25'28" e 45,329 m até o vértice 180, de coordenadas N 8.274.504,763 m e E 203.298,249 m; 266°24'50" e 96,871 m até o vértice 181, de coordenadas N 8.274.498,704 m e E 203.201,568 m; 283°09'18" e 70,105 m até o vértice 182, de coordenadas N 8.274.514,659 m e E 203.133,303 m; 283°32'45" e 74,160 m até o vértice 183, de coordenadas N 8.274.532,029 m e E 203.061,206 m; 283°33'08" e 4,306 m até o vértice 184, de coordenadas N 8.274.533,038 m e E 203.057,020 m; 337°43'24" e 36,230 m até o vértice 185, de coordenadas N 8.274.566,564 m e E 203.043,286 m; 339°16'08" e 54,204 m até o vértice 186, de coordenadas N 8.274.617,258 m e E 203.024,099 m; 68°03'25" e 4,207 m até o vértice 187, de coordenadas N 8.274.618,830 m e E 203.028,001 m; 71°25'08" e 7,563 m até o vértice 188, de coordenadas N 8.274.621,240 m e E 203.035,170 m; 69°01'07" e 24,130 m até o vértice 189, de coordenadas N 8.274.629,880 m e E 203.057,700 m; 67°28'17" e 46,379 m até o vértice 190, de coordenadas N 8.274.647,650 m e E 203.100,540 m; 70°43'18" e 39,526 m até o vértice 191, de coordenadas N 8.274.660,700 m e E 203.137,850 m; 68°35'17" e 37,691 m até o vértice 192, de coordenadas N 8.274.674,460 m e E 203.172,940 m; 66°40'29" e 38,616 m até o vértice 193, de coordenadas N 8.274.689,750 m e E 203.208,400 m; 70°39'51" e 19,511 m até o vértice 194, de coordenadas N 8.274.696,210 m e E 203.226,810 m; 69°24'59" e 26,822 m até o vértice 195, de coordenadas N 8.274.705,640 m e E 203.251,920 m; 80°18'25" e 6,533 m até o vértice 196, de coordenadas N 8.274.706,740 m e E 203.258,360 m; 87°26'38" e 31,842 m até o vértice 197, de coordenadas N 8.274.708,160 m e E 203.290,170 m; 86°02'05" e 16,398 m até o vértice 198, de coordenadas N 8.274.709,294 m e E 203.306,529 m; 86°02'04" e 36,238 m até o vértice 199, de coordenadas N 8.274.711,800 m e E 203.342,680 m; 86°03'46" e 32,477 m até o vértice 200, de coordenadas N 8.274.714,030 m e E 203.375,080 m; 87°48'29" e 16,732 m até o vértice 201, de coordenadas N 8.274.714,670 m e E 203.391,800 m; 101°06'39" e 4,515 m até o vértice 202, de coordenadas N 8.274.713,800 m e E 203.396,230 m; 99°29'00" e 4,491 m até o vértice 203, de coordenadas N 8.274.713,060 m e E 203.400,660 m; 93°18'22" e 5,028 m até o vértice 204, de coordenadas N 8.274.712,770 m e E 203.405,680 m; 84°24'46" e 6,471 m até o vértice 205, de coordenadas N 8.274.713,400 m e E 203.412,120 m; 84°24'15" e 6,461 m até o vértice 206, de coordenadas N 8.274.714,030 m e E 203.418,550 m; 71°45'43" e 10,129 m até o vértice 207, de coordenadas N 8.274.717,200 m e E 203.428,170 m; 66°04'18" e 32,372 m até o vértice 208, de coordenadas N 8.274.730,330 m e E 203.457,760 m; 66°12'54" e 20,654 m até o vértice 209, de coordenadas N 8.274.738,660 m e E 203.476,660 m; 65°25'32" e 39,267 m até o vértice 210, de coordenadas N 8.274.754,990 m e E 203.512,370 m; 354°24'38" e 53,595 m em linha reta até atingir o vértice 211, de coordenadas N 8.274.808,330 m e E 203.507,150 m, localizado na nascente do Córrego Taquara; deste, segue a jusante pelo talvegue do Córrego Taquara até atingir o vértice 212, de coordenadas N 8.275.684,117 m e E 203.916,671 m, localizado na confluência do referido córrego com o Córrego Grotão; deste, segue a jusante pelo talvegue do Córrego Grotão até atingir o vértice 213, de coordenadas N 8.277.896,831 m e E 203.280,756 m, localizado na confluência do referido córrego com o Córrego Simoa; deste, segue a jusante pelo talvegue do Córrego João Pires, outrora denominado

Córrego Grotão, até atingir o vértice 214, de coordenadas N 8.281.190,745 m e E 204.598,235 m, localizado na confluência do Córrego João Pires com o Ribeirão Palmeiras; deste, segue a jusante pelo talvegue do Ribeirão Palmeiras até atingir o vértice 215, de coordenadas N 8.283.682,685 m e E 202.786,120 m, localizado na confluência do Ribeirão Palmeiras com o Rio Maranhão; deste, segue a montante pelo talvegue do Rio Maranhão até o vértice 216, de coordenadas N 8.284.184,343 m e E 202.589,235 m, localizado na interseção do referido rio com a Linha de Limite Norte do Distrito Federal; deste, segue pela Linha de Limite Norte do Distrito Federal até atingir o vértice 1, ponto inicial da descrição deste perímetro. Todas as coordenadas aqui descritas estão georreferenciadas ao Sistema Geodésico Brasileiro e encontram-se representadas no Sistema UTM, referenciadas ao **Meridiano Central 45° WGr, Fuso 23**, tendo como o *Datum* o **SICAD-SIRGAS 2000**. Todos os azimutes e distâncias, áreas e perímetros foram calculados no plano de projeção UTM.



MEMORIAL DESCRITIVO

REGIÃO ADMINISTRATIVA DE ARAPOANGA

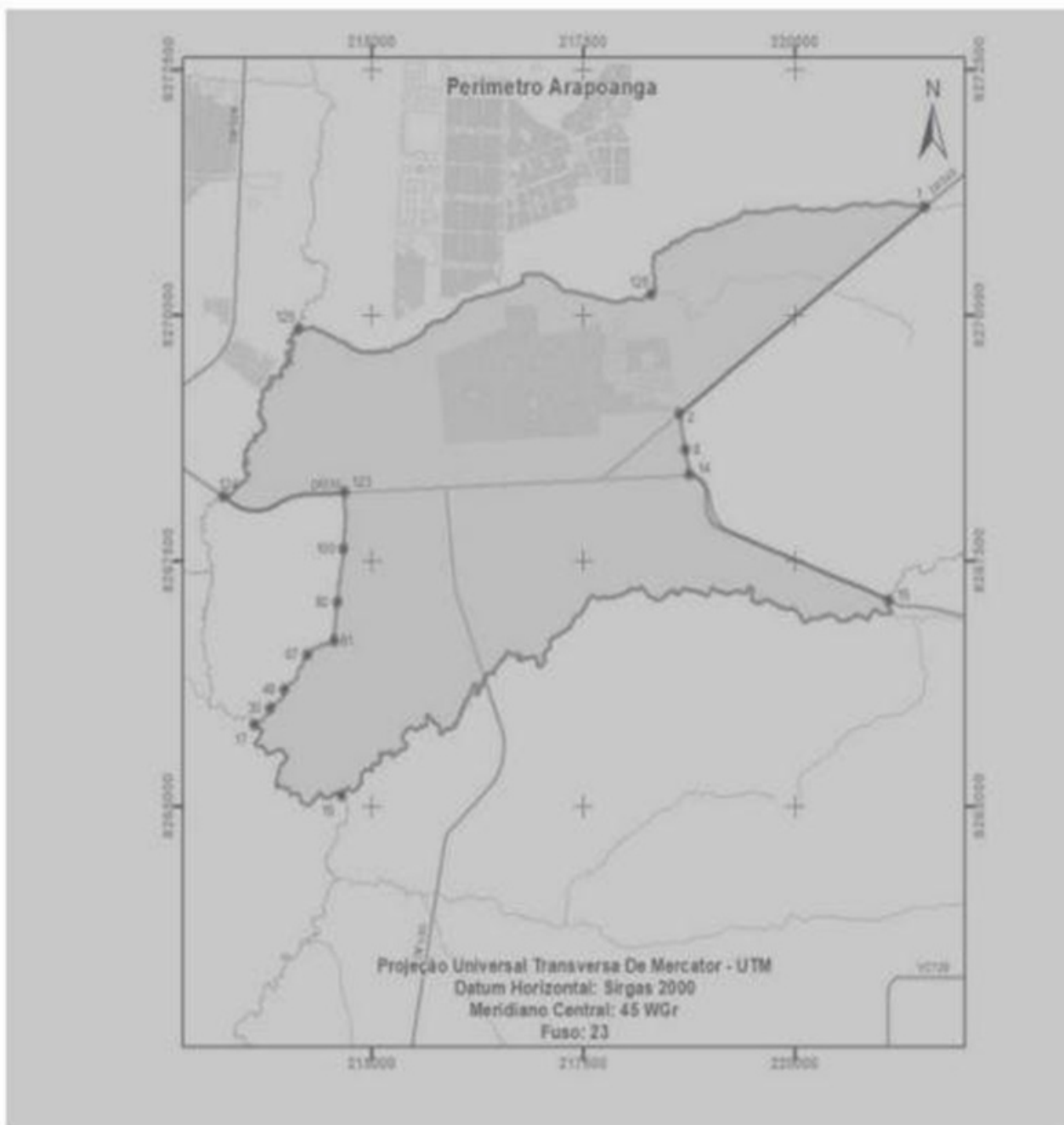
Perímetro: 35.321,450 m Área: 2.198,5816 há

Inicia-se a descrição deste perímetro no vértice 1, de coordenadas N 8.271.102,99 m e E 221.537,62 m, ponto

de interseção com a Rodovia DF-345; deste, segue pela Rodovia DF-345, até o vértice 2, de coordenadas N 8.268.993,54 m e E 218.629,92 m; deste, segue com azimute de 167°18'12" e distância de 42,98 m, até o vértice 3, de coordenadas N 8.268.951,61 m e E 218.639,37 m; deste, segue com azimute de 168°40'24" e distância de 10,74 m, até o vértice 4, de coordenadas N 8.268.941,07 m e E 218.641,48 m; deste, segue com azimute de 169°06'02" e distância de 81,45 m, até o vértice 5, de coordenadas N 8.268.861,09 m e E 218.656,88 m; deste, segue com azimute de 168°56'15" e distância de 97,48 m, até o vértice 6, de coordenadas N 8.268.765,43 m e E 218.675,58 m; deste, segue com azimute de 169°00'42" e distância de 19,37 m, até o vértice 7, de coordenadas N 8.268.746,41 m e E 218.679,27 m; deste, segue com azimute de 169°03'49" e distância de 127,14 m, até o vértice 8, de coordenadas N 8.268.621,59 m e E 218.703,39 m; deste, segue com azimute de 168°15'01" e distância de 16,59 m, até o vértice 9, de coordenadas N 8.268.605,34 m e E 218.706,77 m; deste, segue com azimute de 169°02'23" e distância de 35,98 m, até o vértice 10, de coordenadas N 8.268.570,02 m e E 218.713,61 m; deste, segue com azimute de 168°43'39" e distância de 39,77 m, até o vértice 11, de coordenadas N 8.268.531,02 m e E 218.721,39 m; deste, segue com azimute de 168°25'37" e distância de 14,05 m, até o vértice 12, de coordenadas N 8.268.517,26 m e E 218.724,20 m; deste, segue com azimute de 168°34'31" e distância de 122,61 m, até o vértice 13, de coordenadas N 8.268.397,07 m e E 218.748,49 m; deste, segue com azimute de 169°04'19" e distância de 22,40 m, até o vértice 14, de coordenadas N 8.268.375,08 m e E 218.752,74 m; ponto de interseção com a Rodovia DF-230, deste, segue pela Rodovia DF-230, até o vértice 15, de coordenadas N 8.267.090,49 m e E 221.118,30 m; ponto de interseção entre a DF-230 e o Rio Pipiripau, deste, segue pelo Rio Pipiripau, até o vértice 16, de coordenadas N 8.265.103,51 m e E 214.636,37 m; ponto de confluência entre o Rio Pipiripau e o Ribeirão Mestre D'Armas, deste, segue pelo Ribeirão Mestre D'Armas, até o vértice 17, de coordenadas N 8.265.822,89 m e E 213.609,98 m; deste, segue com azimute de 47°04'13" e distância de 3,70 m, até o vértice 18, de coordenadas N 8.265.825,41 m e E 213.612,69 m; deste, segue com azimute de 43°22'55" e distância de 20,63 m, até o vértice 19, de coordenadas N 8.265.840,40 m e E 213.626,86 m; deste, segue com azimute de 52°53'32" e distância de 9,83 m, até o vértice 20, de coordenadas N 8.265.846,33 m e E 213.634,70 m; deste, segue com azimute de 71°24'10" e distância de 22,14 m, até o vértice 21, de coordenadas N 8.265.853,39 m e E 213.655,69 m; deste, segue com azimute de 56°40'54" e distância de 15,82 m, até o vértice 22, de coordenadas N 8.265.862,08 m e E 213.668,91 m; deste, segue com azimute de 54°40'48" e distância de 24,77 m, até o vértice 23, de coordenadas N 8.265.876,40 m e E 213.689,12 m; deste, segue com azimute de 51°33'36" e distância de 78,05 m, até o vértice 24, de coordenadas N 8.265.924,92 m e E 213.750,25 m; deste, segue com azimute de 33°49'38" e distância de 8,96 m, até o vértice 25, de coordenadas N 8.265.932,37 m e E 213.755,24 m; deste, segue com azimute de 14°09'53" e distância de 16,94 m, até o vértice 26, de coordenadas N 8.265.948,79 m e E 213.759,38 m; deste, segue com azimute de 28°38'11" e distância de 7,85 m, até o vértice 27, de coordenadas N 8.265.955,68 m e E 213.763,15 m; deste, segue com azimute de 46°11'34" e distância de 7,15 m, até o vértice 28, de coordenadas N 8.265.960,63 m e E 213.768,31 m; deste, segue com azimute de 58°39'22" e distância de 18,36 m, até o vértice 29, de coordenadas N 8.265.970,18 m e E 213.783,99 m; deste, segue com azimute de 43°55'05" e distância de 29,21 m, até o vértice 30, de coordenadas N 8.265.991,22 m e E 213.804,25 m; deste, segue com azimute de 20°49'40" e distância de 7,65 m, até o vértice 31, de coordenadas N 8.265.998,37 m e E 213.806,97 m; deste, segue com azimute de 1°24'52" e distância de 5,67 m, até o vértice 32, de coordenadas N 8.266.004,04 m e E 213.807,11 m; deste, segue com azimute de 336°17'08" e distância de 6,56 m, até o vértice 33, de coordenadas N 8.266.010,05 m e E 213.804,47 m; deste, segue com azimute de 12°17'26" e distância de 4,70 m, até o vértice 34, de coordenadas N 8.266.014,64 m e E 213.805,47 m; deste, segue com azimute de 30°02'48" e distância de 13,18 m, até o vértice 35, de coordenadas N 8.266.026,05 m e E 213.812,07 m; deste, segue com azimute de 63°20'39" e distância de 5,64 m, até o vértice 36, de coordenadas N 8.266.028,58 m e E 213.817,11 m; deste, segue com azimute de 118°09'42" e distância de 6,42 m, até o vértice 37, de coordenadas N 8.266.025,55 m e E 213.822,77 m; deste, segue com azimute de 74°59'34" e distância de 2,43 m, até o vértice 38, de coordenadas N 8.266.026,18 m e E 213.825,12 m; deste, segue com azimute de 62°42'29" e distância de 47,24 m, até o vértice 39, de coordenadas N 8.266.047,84 m e E 213.867,10 m; deste, segue com azimute de 55°59'05" e distância de 10,24 m, até o vértice 40, de coordenadas N 8.266.053,57 m e E 213.875,59 m; deste, segue com azimute de 38°07'35" e distância de 16,78 m, até o vértice 41, de coordenadas N 8.266.066,77 m e E 213.885,95 m; deste, segue com azimute de 60°17'54" e distância de 42,91 m, até o vértice 42, de coordenadas N 8.266.088,03 m e E 213.923,22 m; deste, segue com azimute de 46°40'04" e distância de 23,08 m, até o vértice 43, de coordenadas N 8.266.103,87 m e E 213.940,01 m; deste, segue com azimute de 33°13'14" e distância de 11,85 m, até o vértice 44, de coordenadas N 8.266.113,78 m e E 213.946,50 m; deste, segue com azimute de 22°29'23" e distância de 10,51 m, até o vértice 45, de coordenadas N 8.266.123,49 m e E 213.950,52 m; deste, segue com azimute de 11°11'09" e distância de 12,44 m, até o vértice 46, de coordenadas N 8.266.135,70 m e E 213.952,93 m; deste, segue com azimute de 3°33'31" e distância de 19,59 m, até o vértice 47, de coordenadas N 8.266.155,25 m e E 213.954,15 m; deste, segue com azimute de 14°24'34" e distância de 16,76 m, até o vértice 48, de coordenadas N 8.266.171,48 m e E 213.958,32 m; deste, segue com azimute de 26°38'32" e distância de 16,34 m, até o vértice 49, de coordenadas N 8.266.186,09 m e E 213.965,65 m; deste, segue com azimute de 37°39'42" e distância de 25,47 m, até o vértice 50, de coordenadas N 8.266.206,26 m e E 213.981,21 m; deste, segue com azimute de 45°51'44" e distância de 38,60 m, até o vértice 51, de coordenadas N 8.266.233,14 m e E 214.008,91 m; deste, segue com azimute de 56°23'14" e distância de 40,87 m, até o vértice 52, de coordenadas N 8.266.255,76 m e E 214.042,95 m; deste, segue com azimute de 61°50'14" e distância de 32,78 m, até o vértice 53, de coordenadas N 8.266.271,23 m e E 214.071,85 m; deste, segue com azimute de 66°58'06" e distância de 28,09 m, até o vértice 54, de coordenadas N 8.266.282,22 m e E 214.097,70 m; deste, segue com azimute de 32°53'54" e distância

de 24,17 m, até o vértice 55, de coordenadas N 8.266.302,51 m e E 214.110,83 m; deste, segue com azimute de 23°00'54" e distância de 13,48 m, até o vértice 56, de coordenadas N 8.266.314,92 m e E 214.116,09 m; deste, segue com azimute de 14°05'23" e distância de 30,78 m, até o vértice 57, de coordenadas N 8.266.344,77 m e E 214.123,59 m; deste, segue com azimute de 8°40'07" e distância de 43,65 m, até o vértice 58, de coordenadas N 8.266.387,92 m e E 214.130,17 m; deste, segue com azimute de 35°18'55" e distância de 16,70 m, até o vértice 59, de coordenadas N 8.266.401,55 m e E 214.139,82 m; deste, segue com azimute de 53°47'01" e distância de 34,52 m, até o vértice 60, de coordenadas N 8.266.421,94 m e E 214.167,67 m; deste, segue com azimute de 38°16'28" e distância de 10,69 m, até o vértice 61, de coordenadas N 8.266.430,33 m e E 214.174,29 m; deste, segue com azimute de 21°20'27" e distância de 7,57 m, até o vértice 62, de coordenadas N 8.266.437,39 m e E 214.177,04 m; deste, segue com azimute de 21°20'31" e distância de 6,14 m, até o vértice 63, de coordenadas N 8.266.443,10 m e E 214.179,28 m; deste, segue com azimute de 20°52'37" e distância de 48,77 m, até o vértice 64, de coordenadas N 8.266.488,67 m e E 214.196,66 m; deste, segue com azimute de 25°21'09" e distância de 23,98 m, até o vértice 65, de coordenadas N 8.266.510,35 m e E 214.206,93 m; deste, segue com azimute de 55°04'50" e distância de 25,02 m, até o vértice 66, de coordenadas N 8.266.524,67 m e E 214.227,44 m; deste, segue com azimute de 46°29'32" e distância de 15,57 m, até o vértice 67, de coordenadas N 8.266.535,39 m e E 214.238,73 m; deste, segue com azimute de 54°07'02" e distância de 20,58 m, até o vértice 68, de coordenadas N 8.266.547,45 m e E 214.255,41 m; deste, segue com azimute de 36°42'40" e distância de 17,28 m, até o vértice 69, de coordenadas N 8.266.561,30 m e E 214.265,74 m; deste, segue com azimute de 46°25'00" e distância de 26,25 m, até o vértice 70, de coordenadas N 8.266.579,40 m e E 214.284,75 m; deste, segue com azimute de 56°58'24" e distância de 19,17 m, até o vértice 71, de coordenadas N 8.266.589,84 m e E 214.300,82 m; deste, segue com azimute de 38°49'51" e distância de 10,81 m, até o vértice 72, de coordenadas N 8.266.598,26 m e E 214.307,59 m; deste, segue com azimute de 62°54'23" e distância de 19,73 m, até o vértice 73, de coordenadas N 8.266.607,25 m e E 214.325,16 m; deste, segue com azimute de 0°00'25" e distância de 4,71 m, até o vértice 74, de coordenadas N 8.266.611,95 m e E 214.325,16 m; deste, segue com azimute de 72°10'12" e distância de 66,26 m, até o vértice 75, de coordenadas N 8.266.632,24 m e E 214.388,24 m; deste, segue com azimute de 72°00'33" e distância de 24,08 m, até o vértice 76, de coordenadas N 8.266.639,68 m e E 214.411,14 m; deste, segue com azimute de 71°36'04" e distância de 16,08 m, até o vértice 77, de coordenadas N 8.266.644,76 m e E 214.426,40 m; deste, segue com azimute de 74°03'50" e distância de 48,26 m, até o vértice 78, de coordenadas N 8.266.658,01 m e E 214.472,80 m; deste, segue com azimute de 73°23'37" e distância de 24,66 m, até o vértice 79, de coordenadas N 8.266.665,05 m e E 214.496,43 m; deste, segue com azimute de 73°18'28" e distância de 32,85 m, até o vértice 80, de coordenadas N 8.266.674,49 m e E 214.527,90 m; deste, segue com azimute de 74°03'07" e distância de 32,92 m, até o vértice 81, de coordenadas N 8.266.683,53 m e E 214.559,55 m; deste, segue com azimute de 347°36'40" e distância de 49,92 m, até o vértice 82, de coordenadas N 8.266.732,29 m e E 214.548,84 m; deste, segue com azimute de 351°36'29" e distância de 7,27 m, até o vértice 83, de coordenadas N 8.266.739,48 m e E 214.547,78 m; deste, segue com azimute de 95°03'28" e distância de 6,17 m, até o vértice 84, de coordenadas N 8.266.738,94 m e E 214.553,92 m; deste, segue com azimute de 5°15'58" e distância de 99,10 m, até o vértice 85, de coordenadas N 8.266.837,62 m e E 214.563,02 m; deste, segue com azimute de 5°54'11" e distância de 56,12 m, até o vértice 86, de coordenadas N 8.266.893,44 m e E 214.568,79 m; deste, segue com azimute de 6°07'05" e distância de 43,39 m, até o vértice 87, de coordenadas N 8.266.936,58 m e E 214.573,42 m; deste, segue com azimute de 5°48'38" e distância de 27,45 m, até o vértice 88, de coordenadas N 8.266.963,89 m e E 214.576,19 m; deste, segue com azimute de 5°45'38" e distância de 36,69 m, até o vértice 89, de coordenadas N 8.267.000,39 m e E 214.579,88 m; deste, segue com azimute de 5°58'48" e distância de 17,25 m, até o vértice 90, de coordenadas N 8.267.017,55 m e E 214.581,67 m; deste, segue com azimute de 6°02'17" e distância de 26,57 m, até o vértice 91, de coordenadas N 8.267.043,97 m e E 214.584,47 m; deste, segue com azimute de 7°24'18" e distância de 24,59 m, até o vértice 92, de coordenadas N 8.267.068,36 m e E 214.587,64 m; deste, segue com azimute de 5°03'25" e distância de 14,22 m, até o vértice 93, de coordenadas N 8.267.082,52 m e E 214.588,89 m; deste, segue com azimute de 5°49'19" e distância de 28,44 m, até o vértice 94, de coordenadas N 8.267.110,82 m e E 214.591,78 m; deste, segue com azimute de 6°16'26" e distância de 168,54 m, até o vértice 95, de coordenadas N 8.267.278,35 m e E 214.610,19 m; deste, segue com azimute de 7°30'20" e distância de 1,61 m, até o vértice 96, de coordenadas N 8.267.279,95 m e E 214.610,41 m; deste, segue com azimute de 17°42'25" e distância de 3,90 m, até o vértice 97, de coordenadas N 8.267.283,67 m e E 214.611,59 m; deste, segue com azimute de 11°58'01" e distância de 102,89 m, até o vértice 98, de coordenadas N 8.267.384,33 m e E 214.632,93 m; deste, segue com azimute de 11°58'40" e distância de 109,75 m, até o vértice 99, de coordenadas N 8.267.491,69 m e E 214.655,71 m; deste, segue com azimute de 5°54'32" e distância de 121,71 m, até o vértice 100, de coordenadas N 8.267.612,75 m e E 214.668,23 m; deste, segue com azimute de 4°16'59" e distância de 57,12 m, até o vértice 101, de coordenadas N 8.267.669,71 m e E 214.672,50 m; deste, segue com azimute de 329°06'17" e distância de 10,45 m, até o vértice 102, de coordenadas N 8.267.678,68 m e E 214.667,13 m; deste, segue com azimute de 5°26'00" e distância de 58,27 m, até o vértice 103, de coordenadas N 8.267.736,69 m e E 214.672,65 m; deste, segue com azimute de 5°49'16" e distância de 53,61 m, até o vértice 104, de coordenadas N 8.267.790,02 m e E 214.678,09 m; deste, segue com azimute de 6°08'08" e distância de 66,92 m, até o vértice 105, de coordenadas N 8.267.856,56 m e E 214.685,24 m; deste, segue com azimute de 5°54'54" e distância de 53,06 m, até o vértice 106, de coordenadas N 8.267.909,34 m e E 214.690,71 m; deste, segue com azimute de 4°02'50" e distância de 34,50 m, até o vértice 107, de coordenadas N 8.267.943,75 m e E 214.693,14 m; deste, segue com azimute de 357°12'21" e distância de 9,01 m, até o vértice 108, de coordenadas N 8.267.952,75 m e E 214.692,71 m; deste, segue com azimute de 354°54'10" e distância de 8,12 m,

até o vértice 109, de coordenadas N 8.267.960,84 m e E 214.691,98 m; deste, segue com azimuth de 357°37'44" e distância de 9,66 m, até o vértice 110, de coordenadas N 8.267.970,49 m e E 214.691,58 m; deste, segue com azimuth de 359°37'02" e distância de 12,07 m, até o vértice 111, de coordenadas N 8.267.982,56 m e E 214.691,50 m; deste, segue com azimuth de 359°46'23" e distância de 5,86 m, até o vértice 112, de coordenadas N 8.267.988,41 m e E 214.691,48 m; deste, segue com azimuth de 359°46'23" e distância de 6,72 m, até o vértice 113, de coordenadas N 8.267.995,13 m e E 214.691,45 m; deste, segue com azimuth de 356°38'52" e distância de 6,63 m, até o vértice 114, de coordenadas N 8.268.001,74 m e E 214.691,07 m; deste, segue com azimuth de 351°16'38" e distância de 8,78 m, até o vértice 115, de coordenadas N 8.268.010,42 m e E 214.689,73 m; deste, segue com azimuth de 350°05'09" e distância de 5,73 m, até o vértice 116, de coordenadas N 8.268.016,07 m e E 214.688,75 m; deste, segue com azimuth de 349°05'07" e distância de 5,37 m, até o vértice 117, de coordenadas N 8.268.021,34 m e E 214.687,73 m; deste, segue com azimuth de 342°56'51" e distância de 4,63 m, até o vértice 118, de coordenadas N 8.268.025,76 m e E 214.686,37 m; deste, segue com azimuth de 334°43'21" e distância de 15,92 m, até o vértice 119, de coordenadas N 8.268.040,16 m e E 214.679,58 m; deste, segue com azimuth de 359°48'20" e distância de 40,49 m, até o vértice 120, de coordenadas N 8.268.080,65 m e E 214.679,44 m; deste, segue com azimuth de 2°03'40" e distância de 26,80 m, até o vértice 121, de coordenadas N 8.268.107,43 m e E 214.680,40 m; deste, segue com azimuth de 0°58'20" e distância de 33,70 m, até o vértice 122, de coordenadas N 8.268.141,12 m e E 214.680,97 m; deste, segue com azimuth de 359°38'30" e distância de 50,74 m, até o vértice 123, de coordenadas N 8.268.191,86 m e E 214.680,66 m; ponto de interseção com a Rodovia DF-230 deste, segue pela Rodovia DF-230, até o vértice 124, de coordenadas N 8.268.149,12 m e E 213.244,15 m; ponto de interseção entre a Rodovia DF-230 e o Ribeirão Mestre D'Armas, deste, segue pelo Ribeirão Mestre D'Armas, até o vértice 125, de coordenadas N 8.269.856,09 m e E 214.129,82 m; ponto de confluência entre o Ribeirão Mestre D'Armas e o Córrego Atoleiro, deste, segue pelo Córrego Atoleiro, até o vértice 126, de coordenadas N 8.270.212,44 m e E 218.304,80 m; ponto de confluência entre o Córrego Atoleiro e o Córrego do Rego, deste, segue pelo Córrego do Rego, até o vértice 1, de coordenadas N 8.271.102,99 m e E 221.537,62 m; ponto inicial da descrição deste perímetro. Todas as coordenadas aqui descritas estão georreferenciadas ao Sistema Geodésico Brasileiro e encontram-se representadas no Sistema UTM, referenciadas ao **Meridiano Central 45° WGr, Fuso 23**, tendo como o *Datum* o **SICAD-SIRGAS 2000**. Todos os azimuths e distâncias, áreas e perímetros foram calculados no plano de projeção UTM.



MEMORIAL DESCRITIVO

REGIÃO ADMINISTRATIVA DE ÁGUA QUENTE

Perímetro: 17.478,966 m Área: 951,2136 ha

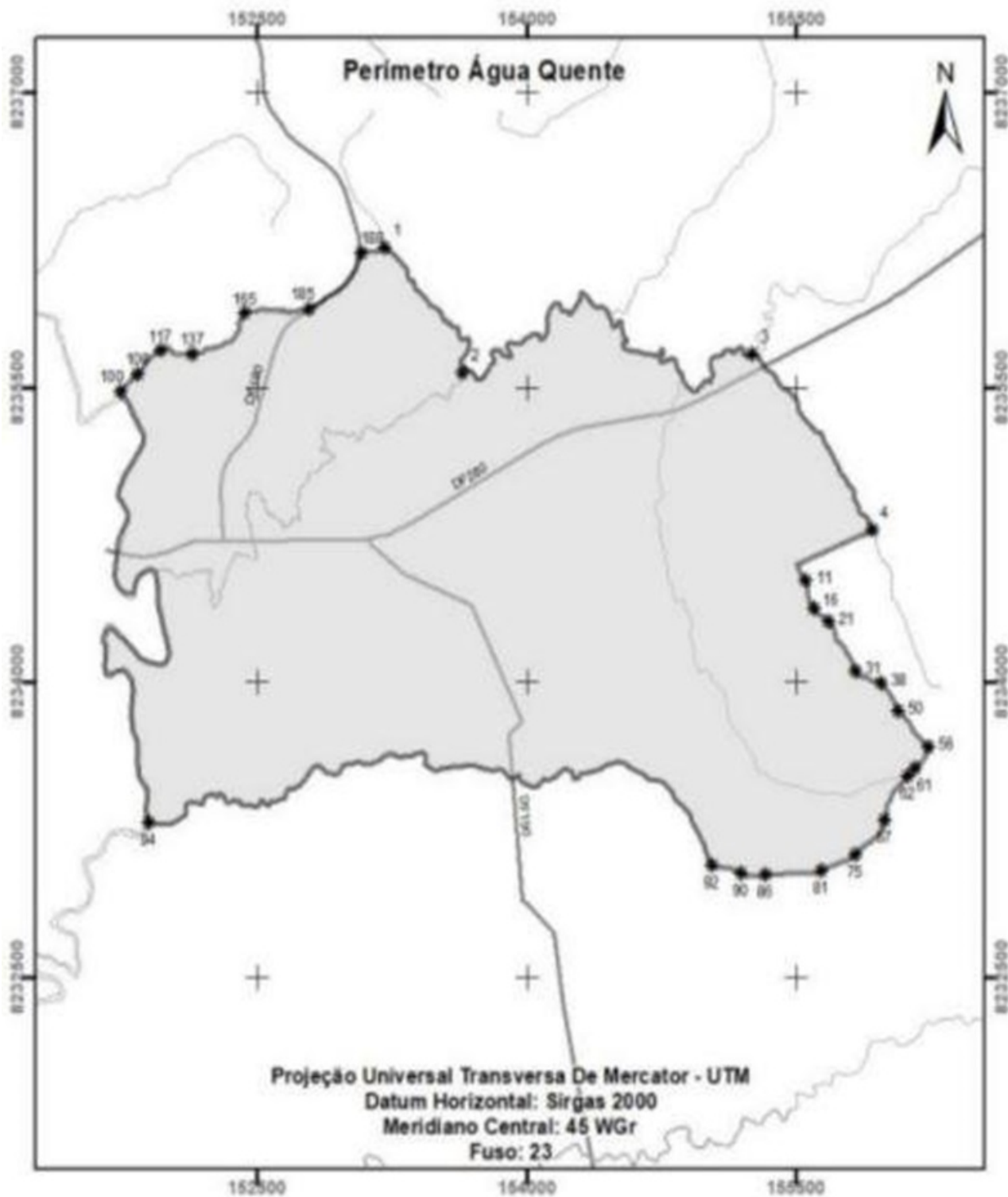
Inicia-se a descrição deste perímetro no vértice 1, de coordenadas N 8.236.207,45 m e E 153.210,32 m; ponto de interseção com o Córrego Água Limpa, deste, segue pelo Córrego Água Limpa, até o vértice 2, de coordenadas N 8.235.574,45 m e E 153.645,02 m; ponto de confluência entre o Córrego Água Limpa e o Córrego Samambaia, deste, segue pelo Córrego Samambaia, até o vértice 3, de coordenadas N 8.235.668,72 m e E 155.256,56 m; ponto de confluência entre o Córrego Samambaia e o Córrego Bananal, deste, segue pelo Córrego Bananal, até o vértice 4, de coordenadas N 8.234.769,52 m e E 155.924,85 m; deste, segue com azimute de 247°17'52" e distância de 53,58 m, até o vértice 5, de coordenadas N 8.234.748,84 m e E 155.875,42 m; deste, segue com azimute de 247°56'20" e distância de 406,49 m, até o vértice 6, de coordenadas N 8.234.596,16 m e E 155.498,69 m; deste, segue com azimute de 113°06'48" e distância de 9,25 m, até o vértice 7, de coordenadas N 8.234.592,53 m e E 155.507,20 m; deste, segue com azimute de 142°51'45" e distância de 13,65 m, até o vértice 8, de coordenadas N 8.234.581,65 m e E 155.515,44 m; deste, segue com azimute de 161°37'00" e distância de 18,50 m, até o vértice 9, de coordenadas N 8.234.564,09 m e E 155.521,28 m; deste, segue com azimute de 153°18'27" e distância de 27,88 m, até o vértice 10, de coordenadas N 8.234.539,19 m e E 155.533,80 m; deste, segue com azimute de 141°06'31" e distância de 34,35 m, até o vértice 11, de coordenadas N 8.234.512,45 m e E 155.555,37 m; deste, segue com azimute de 152°44'51" e distância de 14,03 m, até o vértice 12, de coordenadas N 8.234.499,98 m e E 155.561,79 m; deste, segue com azimute de 167°08'56" e distância de 25,42 m, até o vértice 13, de coordenadas N 8.234.475,19 m e E 155.567,45 m; deste, segue com azimute de

177°42'04" e distância de 43,83 m, até o vértice 14, de coordenadas N 8.234.431,40 m e E 155.569,20 m; deste, segue com azimute de 156°46'36" e distância de 36,50 m, até o vértice 15, de coordenadas N 8.234.397,86 m e E 155.583,60 m; deste, segue com azimute de 150°57'19" e distância de 27,99 m, até o vértice 16, de coordenadas N 8.234.373,40 m e E 155.597,18 m; deste, segue com azimute de 142°52'05" e distância de 17,08 m, até o vértice 17, de coordenadas N 8.234.359,78 m e E 155.607,49 m; deste, segue com azimute de 129°18'58" e distância de 37,52 m, até o vértice 18, de coordenadas N 8.234.336,01 m e E 155.636,52 m; deste, segue com azimute de 101°13'16" e distância de 15,59 m, até o vértice 19, de coordenadas N 8.234.332,97 m e E 155.651,82 m; deste, segue com azimute de 123°21'20" e distância de 19,45 m, até o vértice 20, de coordenadas N 8.234.322,28 m e E 155.668,07 m; deste, segue com azimute de 136°56'21" e distância de 23,42 m, até o vértice 21, de coordenadas N 8.234.305,17 m e E 155.684,05 m; deste, segue com azimute de 142°35'31" e distância de 41,75 m, até o vértice 22, de coordenadas N 8.234.272,00 m e E 155.709,42 m; deste, segue com azimute de 161°51'44" e distância de 28,96 m, até o vértice 23, de coordenadas N 8.234.244,49 m e E 155.718,43 m; deste, segue com azimute de 166°15'14" e distância de 26,06 m, até o vértice 24, de coordenadas N 8.234.219,17 m e E 155.724,62 m; deste, segue com azimute de 139°11'29" e distância de 22,71 m, até o vértice 25, de coordenadas N 8.234.201,98 m e E 155.739,47 m; deste, segue com azimute de 133°47'05" e distância de 20,23 m, até o vértice 26, de coordenadas N 8.234.187,99 m e E 155.754,07 m; deste, segue com azimute de 137°59'19" e distância de 26,82 m, até o vértice 27, de coordenadas N 8.234.168,06 m e E 155.772,02 m; deste, segue com azimute de 148°35'44" e distância de 40,34 m, até o vértice 28, de coordenadas N 8.234.133,62 m e E 155.793,04 m; deste, segue com azimute de 153°35'24" e distância de 22,25 m, até o vértice 29, de coordenadas N 8.234.113,69 m e E 155.802,94 m; deste, segue com azimute de 144°09'22" e distância de 22,29 m, até o vértice 30, de coordenadas N 8.234.095,62 m e E 155.815,99 m; deste, segue com azimute de 158°05'15" e distância de 46,75 m, até o vértice 31, de coordenadas N 8.234.052,25 m e E 155.833,44 m; deste, segue com azimute de 151°13'46" e distância de 18,65 m, até o vértice 32, de coordenadas N 8.234.035,91 m e E 155.842,41 m; deste, segue com azimute de 121°40'30" e distância de 17,11 m, até o vértice 33, de coordenadas N 8.234.026,93 m e E 155.856,97 m; deste, segue com azimute de 97°32'37" e distância de 25,25 m, até o vértice 34, de coordenadas N 8.234.023,61 m e E 155.882,01 m; deste, segue com azimute de 104°57'02" e distância de 13,59 m, até o vértice 35, de coordenadas N 8.234.020,11 m e E 155.895,13 m; deste, segue com azimute de 114°31'50" e distância de 44,27 m, até o vértice 36, de coordenadas N 8.234.001,73 m e E 155.935,41 m; deste, segue com azimute de 99°37'24" e distância de 29,38 m, até o vértice 37, de coordenadas N 8.233.996,81 m e E 155.964,38 m; deste, segue com azimute de 107°55'25" e distância de 10,73 m, até o vértice 38, de coordenadas N 8.233.993,51 m e E 155.974,59 m; deste, segue com azimute de 132°12'37" e distância de 27,90 m, até o vértice 39, de coordenadas N 8.233.974,77 m e E 155.995,25 m; deste, segue com azimute de 159°33'10" e distância de 10,28 m, até o vértice 40, de coordenadas N 8.233.965,14 m e E 155.998,84 m; deste, segue com azimute de 132°41'30" e distância de 7,03 m, até o vértice 41, de coordenadas N 8.233.960,37 m e E 156.004,01m; deste, segue com azimute de 138°25'55" e distância de 26,38 m, até o vértice 42, de coordenadas N 8.233.940,63 m e E 156.021,51 m; deste, segue com azimute de 152°17'27" e distância de 18,23 m, até o vértice 43, de coordenadas N 8.233.924,49 m e E 156.029,99 m; deste, segue com azimute de 139°04'51" e distância de 22,61 m, até o vértice 44, de coordenadas N 8.233.907,41 m e E 156.044,80 m; deste, segue com azimute de 164°28'20" e distância de 4,72 m, até o vértice 45, de coordenadas N 8.233.902,86 m e E 156.046,06 m; deste, segue com azimute de 182°39'56" e distância de 13,78 m, até o vértice 46, de coordenadas N 8.233.889,09 m e E 156.045,42 m; deste, segue com azimute de 132°45'11" e distância de 21,48 m, até o vértice 47, de coordenadas N 8.233.874,51 m e E 156.061,20 m; deste, segue com azimute de 148°53'34" e distância de 5,59 m, até o vértice 48, de coordenadas N 8.233.869,72 m e E 156.064,09 m; deste, segue com azimute de 184°50'44" e distância de 9,18 m, até o vértice 49, de coordenadas N 8.233.860,58 m e E 156.063,31 m; deste, segue com azimute de 156°09'46" e distância de 11,20 m, até o vértice 50, de coordenadas N 8.233.850,33 m e E 156.067,84 m; deste, segue com azimute de 121°13'07" e distância de 32,20 m, até o vértice 51, de coordenadas N 8.233.833,64 m e E 156.095,38 m; deste, segue com azimute de 142°21'03" e distância de 27,94 m, até o vértice 52, de coordenadas N 8.233.811,52 m e E 156.112,44 m; deste, segue com azimute de 139°33'44" e distância de 36,58 m, até o vértice 53, de coordenadas N 8.233.783,69 m e E 156.136,16 m; deste, segue com azimute de 150°13'29" e distância de 6,85 m, até o vértice 54, de coordenadas N 8.233.777,74 m e E 156.139,57 m; deste, segue com azimute de 155°41'31" e distância de 13,77 m, até o vértice 55, de coordenadas N 8.233.765,19 m e E 156.145,23 m; deste, segue com azimute de 137°46'57" e distância de 135,45 m, até o vértice 56, de coordenadas N 8.233.664,87 m e E 156.236,25 m; deste, segue com azimute de 205°01'08" e distância de 17,82 m, até o vértice 57, de coordenadas N 8.233.648,73 m e E 156.228,71 m; deste, segue com azimute de 201°46'18" e distância de 34,01 m, até o vértice 58, de coordenadas N 8.233.617,14 m e E 156.216,10 m; deste, segue com azimute de 209°26'19" e distância de 9,97 m, até o vértice 59, de coordenadas N 8.233.608,46 m e E 156.211,20m; deste, segue com azimute de 219°48'35" e distância de 16,83 m, até o vértice 60, de coordenadas N 8.233.595,54 m e E 156.200,43 m; deste, segue com azimute de 226°32'05" e distância de 48,12 m, até o vértice 61, de coordenadas N 8.233.562,43 m e E 156.165,50 m; deste, segue com azimute de 223°09'16" e distância de 60,21 m, até o vértice 62, de coordenadas N 8.233.518,51 m e E 156.124,32 m; deste, segue com azimute de 229°00'27" e distância de 86,01 m, até o vértice 63, de coordenadas N 8.233.462,09 m e E 156.059,40 m; deste, segue com azimute de 215°13'11" e distância de 42,89 m, até o vértice 64, de coordenadas N 8.233.427,05 m e E 156.034,66 m; deste, segue com azimute de 208°48'52" e distância de 32,31 m, até o vértice 65, de coordenadas N 8.233.398,74 m e E 156.019,09 m; deste, segue com azimute de 202°50'58" e distância de 27,83 m, até o vértice 66, de coordenadas N 8.233.373,09 m e E 156.008,28 m; deste, segue com azimute de 190°18'46" e distância de 79,38 m, até o vértice 67, de coordenadas N 8.233.294,99 m e E 155.994,07 m; deste, segue com azimute de 198°50'44" e distância de 36,14 m, até

o vértice 68, de coordenadas N 8.233.260,79 m e E 155.982,40 m; deste, segue com azimute de 209°52'24" e distância de 23,24 m, até o vértice 69, de coordenadas N 8.233.240,64 m e E 155.970,82 m; deste, segue com azimute de 215°34'38" e distância de 20,51 m, até o vértice 70, de coordenadas N 8.233.223,95 m e E 155.958,89 m; deste, segue com azimute de 227°57'37" e distância de 21,99 m, até o vértice 71, de coordenadas N 8.233.209,23 m e E 155.942,56 m; deste, segue com azimute de 235°22'00" e distância de 46,70 m, até o vértice 72, de coordenadas N 8.233.182,69 m e E 155.904,13 m; deste, segue com azimute de 243°58'59" e distância de 8,30 m, até o vértice 73, de coordenadas N 8.233.179,04 m e E 155.896,67 m; deste, segue com azimute de 237°15'23" e distância de 33,99 m, até o vértice 74, de coordenadas N 8.233.160,66 m e E 155.868,09 m; deste, segue com azimute de 225°55'12" e distância de 56,51 m, até o vértice 75, de coordenadas N 8.233.121,35 m e E 155.827,49 m; deste, segue com azimute de 229°58'56" e distância de 19,33 m, até o vértice 76, de coordenadas N 8.233.108,92 m e E 155.812,68 m; deste, segue com azimute de 239°59'00" e distância de 32,73 m, até o vértice 77, de coordenadas N 8.233.092,54 m e E 155.784,34 m; deste, segue com azimute de 248°07'16" e distância de 25,78 m, até o vértice 78, de coordenadas N 8.233.082,94 m e E 155.760,42 m; deste, segue com azimute de 252°32'45" e distância de 78,96 m, até o vértice 79, de coordenadas N 8.233.059,25 m e E 155.685,10 m; deste, segue com azimute de 243°28'05" e distância de 30,62 m, até o vértice 80, de coordenadas N 8.233.045,58 m e E 155.657,70 m; deste, segue com azimute de 248°39'00" e distância de 17,64 m, até o vértice 81, de coordenadas N 8.233.039,15 m e E 155.641,27 m; deste, segue com azimute de 254°13'19" e distância de 33,07 m, até o vértice 82, de coordenadas N 8.233.030,16 m e E 155.609,44 m; deste, segue com azimute de 262°07'36" e distância de 20,19 m, até o vértice 83, de coordenadas N 8.233.027,39 m e E 155.589,45 m; deste, segue com azimute de 266°09'34" e distância de 29,49 m, até o vértice 84, de coordenadas N 8.233.025,42 m e E 155.560,02 m; deste, segue com azimute de 270°27'13" e distância de 130,03 m, até o vértice 85, de coordenadas N 8.233.026,45 m e E 155.429,99 m; deste, segue com azimute de 263°38'34" e distância de 102,77 m, até o vértice 86, de coordenadas N 8.233.015,07 m e E 155.327,85 m; deste, segue com azimute de 264°55'46" e distância de 62,36 m, até o vértice 87, de coordenadas N 8.233.009,56 m e E 155.265,73 m; deste, segue com azimute de 269°58'47" e distância de 21,30 m, até o vértice 88, de coordenadas N 8.233.009,55 m e E 155.244,43 m; deste, segue com azimute de 280°14'38" e distância de 10,94 m, até o vértice 89, de coordenadas N 8.233.011,50 m e E 155.233,66 m; deste, segue com azimute de 287°27'30" e distância de 39,66 m, até o vértice 90, de coordenadas N 8.233.023,40 m e E 155.195,83 m; deste, segue com azimute de 291°51'34" e distância de 71,58 m, até o vértice 91, de coordenadas N 8.233.050,05 m e E 155.129,39 m; deste, segue com azimute de 279°18'58" e distância de 100,57 m, até o vértice 92, de coordenadas N 8.233.066,33 m e E 155.030,15 m; deste, segue com azimute de 323°35'28" e distância de 20,96 m, até o vértice 93, de coordenadas N 8.233.083,20 m e E 155.017,71 m; ponto de interseção com o Córrego Capoeira Grande, deste, segue pelo Córrego Capoeira Grande, até o vértice 94, de coordenadas N 8.233.281,06 m e E 151.896,16 m; ponto de confluência entre o Córrego Capoeira Grande e o Rio Descoberto, deste, segue pelo Rio Descoberto, até o vértice 95, de coordenadas N 8.235.445,38 m e E 151.752,68 m; deste, segue com azimute de 315°53'32" e distância de 4,90 m, até o vértice 96, de coordenadas N 8.235.448,90 m e E 151.749,27 m; deste, segue com azimute de 326°17'16" e distância de 3,81 m, até o vértice 97, de coordenadas N 8.235.452,07 m e E 151.747,16 m; deste, segue com azimute de 326°17'17" e distância de 4,49 m, até o vértice 98, de coordenadas N 8.235.455,80 m e E 151.744,66 m; deste, segue com azimute de 345°17'16" e distância de 10,59 m, até o vértice 99, de coordenadas N 8.235.466,04 m e E 151.741,97 m; deste, segue com azimute de 356°34'46" e distância de 11,81 m, até o vértice 100, de coordenadas N 8.235.477,83 m e E 151.741,27 m; deste, segue com azimute de 21°08'11" e distância de 4,16 m, até o vértice 101, de coordenadas N 8.235.481,71 m e E 151.742,77 m; deste, segue com azimute de 37°58'48" e distância de 9,08 m, até o vértice 102, de coordenadas N 8.235.488,87 m e E 151.748,36 m; deste, segue com azimute de 47°44'44" e distância de 42,07 m, até o vértice 103, de coordenadas N 8.235.517,16 m e E 151.779,50 m; deste, segue com azimute de 35°16'55" e distância de 10,68 m, até o vértice 104, de coordenadas N 8.235.525,88 m e E 151.785,67 m; deste, segue com azimute de 48°57'08" e distância de 21,44 m, até o vértice 105, de coordenadas N 8.235.539,96 m e E 151.801,84 m; deste, segue com azimute de 53°11'33" e distância de 20,18 m, até o vértice 106, de coordenadas N 8.235.552,05 m e E 151.818,00 m; deste, segue com azimute de 53°11'34" e distância de 7,50 m, até o vértice 107, de coordenadas N 8.235.556,54 m e E 151.824,00 m; deste, segue com azimute de 53°11'34" e distância de 14,51 m, até o vértice 108, de coordenadas N 8.235.565,24 m e E 151.835,62 m; deste, segue com azimute de 44°51'00" e distância de 15,75 m, até o vértice 109, de coordenadas N 8.235.576,40 m e E 151.846,73 m; deste, segue com azimute de 37°57'43" e distância de 21,59 m, até o vértice 110, de coordenadas N 8.235.593,43 m e E 151.860,01 m; deste, segue com azimute de 30°33'34" e distância de 28,45 m, até o vértice 111, de coordenadas N 8.235.617,93 m e E 151.874,47 m; deste, segue com azimute de 32°05'35" e distância de 12,56 m, até o vértice 112, de coordenadas N 8.235.628,56 m e E 151.881,15 m; deste, segue com azimute de 41°20'54" e distância de 19,16 m, até o vértice 113, de coordenadas N 8.235.642,95 m e E 151.893,80 m; deste, segue com azimute de 49°27'14" e distância de 29,11 m, até o vértice 114, de coordenadas N 8.235.661,87 m e E 151.915,92 m; deste, segue com azimute de 56°44'18" e distância de 38,10 m, até o vértice 115, de coordenadas N 8.235.682,77 m e E 151.947,78 m; deste, segue com azimute de 72°09'32" e distância de 4,10 m, até o vértice 116, de coordenadas N 8.235.684,02 m e E 151.951,68 m; deste, segue com azimute de 92°00'41" e distância de 11,12 m, até o vértice 117, de coordenadas N 8.235.683,63 m e E 151.962,79 m; deste, segue com azimute de 67°36'19" e distância de 10,69 m, até o vértice 118, de coordenadas N 8.235.687,71 m e E 151.972,68 m; deste, segue com azimute de 86°38'26" e distância de 11,64 m, até o vértice 119, de coordenadas N 8.235.688,39 m e E 151.984,30 m; deste, segue com azimute de 59°07'29" e distância de 7,55 m, até o vértice 120, de coordenadas N 8.235.692,26 m e E 151.990,78 m; deste, segue com azimute de 33°51'11" e distância de 11,69 m, até o vértice 121, de coordenadas N 8.235.701,98 m e E 151.997,30

m; deste, segue com azimute de 79°43'58" e distância de 12,94 m, até o vértice 122, de coordenadas N 8.235.704,28 m e E 152.010,03 m; deste, segue com azimute de 107°22'05" e distância de 0,70 m, até o vértice 123, de coordenadas N 8.235.704,07 m e E 152.010,70 m; deste, segue com azimute de 133°42'05" e distância de 1,56 m, até o vértice 124, de coordenadas N 8.235.702,99 m e E 152.011,83 m; deste, segue com azimute de 168°00'36" e distância de 2,28 m, até o vértice 125, de coordenadas N 8.235.700,76 m e E 152.012,30 m; deste, segue com azimute de 186°09'27" e distância de 7,44 m, até o vértice 126, de coordenadas N 8.235.693,37 m e E 152.011,50 m; deste, segue com azimute de 187°25'06" e distância de 4,12 m, até o vértice 127, de coordenadas N 8.235.689,28 m e E 152.010,97 m; deste, segue com azimute de 157°16'39" e distância de 3,37 m, até o vértice 128, de coordenadas N 8.235.686,17 m e E 152.012,27 m; deste, segue com azimute de 117°24'45" e distância de 4,91 m, até o vértice 129, de coordenadas N 8.235.683,91 m e E 152.016,63 m; deste, segue com azimute de 110°58'52" e distância de 6,59 m, até o vértice 130, de coordenadas N 8.235.681,55 m e E 152.022,79 m; deste, segue com azimute de 106°03'01" e distância de 2,48 m, até o vértice 131, de coordenadas N 8.235.680,86 m e E 152.025,17 m; deste, segue com azimute de 136°19'03" e distância de 4,79 m, até o vértice 132, de coordenadas N 8.235.677,39 m e E 152.028,48 m; deste, segue com azimute de 125°04'14" e distância de 3,69 m, até o vértice 133, de coordenadas N 8.235.675,27 m e E 152.031,50 m; deste, segue com azimute de 102°17'56" e distância de 35,21 m, até o vértice 134, de coordenadas N 8.235.667,77 m e E 152.065,90 m; deste, segue com azimute de 96°03'17" e distância de 7,40 m, até o vértice 135, de coordenadas N 8.235.666,99 m e E 152.073,26 m; deste, segue com azimute de 95°34'44" e distância de 12,55 m, até o vértice 136, de coordenadas N 8.235.665,77 m e E 152.085,76 m; deste, segue com azimute de 86°55'39" e distância de 55,73 m, até o vértice 137, de coordenadas N 8.235.668,76 m e E 152.141,41 m; deste, segue com azimute de 86°55'39" e distância de 18,62 m, até o vértice 138, de coordenadas N 8.235.669,76 m e E 152.160,00 m; deste, segue com azimute de 86°55'40" e distância de 16,90 m, até o vértice 139, de coordenadas N 8.235.670,66 m e E 152.176,87 m; deste, segue com azimute de 86°55'40" e distância de 8,66 m, até o vértice 140, de coordenadas N 8.235.671,13 m e E 152.185,52 m; deste, segue com azimute de 61°55'47" e distância de 7,71 m, até o vértice 141, de coordenadas N 8.235.674,75 m e E 152.192,32 m; deste, segue com azimute de 42°05'06" e distância de 17,21 m, até o vértice 142, de coordenadas N 8.235.687,53 m e E 152.203,85 m; deste, segue com azimute de 60°33'43" e distância de 7,36 m, até o vértice 143, de coordenadas N 8.235.691,14 m e E 152.210,26 m; deste, segue com azimute de 75°43'08" e distância de 15,62 m, até o vértice 144, de coordenadas N 8.235.694,99 m e E 152.225,40 m; deste, segue com azimute de 80°47'38" e distância de 21,85 m, até o vértice 145, de coordenadas N 8.235.698,49 m e E 152.246,96 m; deste, segue com azimute de 80°47'39" e distância de 23,83 m, até o vértice 146, de coordenadas N 8.235.702,30 m e E 152.270,48 m; deste, segue com azimute de 71°50'14" e distância de 36,06 m, até o vértice 147, de coordenadas N 8.235.713,54 m e E 152.304,75 m; deste, segue com azimute de 71°50'14" e distância de 5,68 m, até o vértice 148, de coordenadas N 8.235.715,31 m e E 152.310,15 m; deste, segue com azimute de 55°02'01" e distância de 16,79 m, até o vértice 149, de coordenadas N 8.235.724,94 m e E 152.323,91 m; deste, segue com azimute de 74°17'05" e distância de 31,38 m, até o vértice 150, de coordenadas N 8.235.733,44 m e E 152.354,11 m; deste, segue com azimute de 52°37'42" e distância de 13,33 m, até o vértice 151, de coordenadas N 8.235.741,53 m e E 152.364,71 m; deste, segue com azimute de 35°06'01" e distância de 19,58 m, até o vértice 152, de coordenadas N 8.235.757,55 m e E 152.375,97 m; deste, segue com azimute de 35°06'01" e distância de 12,30 m, até o vértice 153, de coordenadas N 8.235.767,61 m e E 152.383,04 m; deste, segue com azimute de 37°18'33" e distância de 12,46 m, até o vértice 154, de coordenadas N 8.235.777,52 m e E 152.390,59 m; deste, segue com azimute de 31°40'33" e distância de 22,98 m, até o vértice 155, de coordenadas N 8.235.797,08 m e E 152.402,66 m; deste, segue com azimute de 1°26'47" e distância de 7,87 m, até o vértice 156, de coordenadas N 8.235.804,95 m e E 152.402,86 m; deste, segue com azimute de 338°09'53" e distância de 8,21 m, até o vértice 157, de coordenadas N 8.235.812,57 m e E 152.399,81 m; deste, segue com azimute de 354°06'09" e distância de 4,14 m, até o vértice 158, de coordenadas N 8.235.816,68 m e E 152.399,38 m; deste, segue com azimute de 1°14'57" e distância de 4,59 m, até o vértice 159, de coordenadas N 8.235.821,27 m e E 152.399,48 m; deste, segue com azimute de 355°42'07" e distância de 7,14 m, até o vértice 160, de coordenadas N 8.235.828,40 m e E 152.398,95 m; deste, segue com azimute de 14°15'22" e distância de 5,49 m, até o vértice 161, de coordenadas N 8.235.833,71 m e E 152.400,30 m; deste, segue com azimute de 46°13'40" e distância de 15,36 m, até o vértice 162, de coordenadas N 8.235.844,34 m e E 152.411,39 m; deste, segue com azimute de 334°04'09" e distância de 7,49 m, até o vértice 163, de coordenadas N 8.235.851,08 m e E 152.408,11 m; deste, segue com azimute de 9°09'00" e distância de 5,77 m, até o vértice 164, de coordenadas N 8.235.856,78 m e E 152.409,03 m; deste, segue com azimute de 46°27'21" e distância de 25,91 m, até o vértice 165, de coordenadas N 8.235.874,63 m e E 152.427,81 m; deste, segue com azimute de 46°27'21" e distância de 15,62 m, até o vértice 166, de coordenadas N 8.235.885,39 m e E 152.439,14 m; deste, segue com azimute de 75°13'37" e distância de 4,63 m, até o vértice 167, de coordenadas N 8.235.886,57 m e E 152.443,61 m; deste, segue com azimute de 102°20'23" e distância de 6,62 m, até o vértice 168, de coordenadas N 8.235.885,15 m e E 152.450,08 m; deste, segue com azimute de 86°41'49" e distância de 15,95 m, até o vértice 169, de coordenadas N 8.235.886,07 m e E 152.466,00 m; deste, segue com azimute de 94°04'05" e distância de 15,91 m, até o vértice 170, de coordenadas N 8.235.884,94 m e E 152.481,88 m; deste, segue com azimute de 68°05'01" e distância de 17,92 m, até o vértice 171, de coordenadas N 8.235.891,63 m e E 152.498,50 m; deste, segue com azimute de 74°58'49" e distância de 23,06 m, até o vértice 172, de coordenadas N 8.235.897,61 m e E 152.520,78 m; deste, segue com azimute de 100°16'12" e distância de 16,93 m, até o vértice 173, de coordenadas N 8.235.894,59 m e E 152.537,43 m; deste, segue com azimute de 107°47'57" e distância de 13,93 m, até o vértice 174, de coordenadas N 8.235.890,33 m e E 152.550,70 m; deste, segue com azimute de 98°48'23" e distância de 19,86 m, até o vértice 175, de coordenadas N 8.235.887,29 m e E 152.570,33 m; deste, segue com azimute

de 84°39'34" e distância de 15,62 m, até o vértice 176, de coordenadas N 8.235.888,75 m e E 152.585,87 m; deste, segue com azimuth de 89°55'00" e distância de 37,18 m, até o vértice 177, de coordenadas N 8.235.888,80 m e E 152.623,05 m; deste, segue com azimuth de 97°26'50" e distância de 14,27 m, até o vértice 178, de coordenadas N 8.235.886,95 m e E 152.637,21 m; deste, segue com azimuth de 83°18'16" e distância de 12,97 m, até o vértice 179, de coordenadas N 8.235.888,46 m e E 152.650,08 m; deste, segue com azimuth de 109°47'39" e distância de 8,76 m, até o vértice 180, de coordenadas N 8.235.885,50 m e E 152.658,32 m; deste, segue com azimuth de 95°36'13" e distância de 12,33 m, até o vértice 181, de coordenadas N 8.235.884,29 m e E 152.670,59 m; deste, segue com azimuth de 126°24'58" e distância de 8,79 m, até o vértice 182, de coordenadas N 8.235.879,07 m e E 152.677,66 m; deste, segue com azimuth de 72°54'00" e distância de 10,33 m, até o vértice 183, de coordenadas N 8.235.882,11 m e E 152.687,54 m; deste, segue com azimuth de 82°41'24" e distância de 37,37 m, até o vértice 184, de coordenadas N 8.235.886,87 m e E 152.724,60 m; deste, segue com azimuth de 81°10'00" e distância de 62,88 m, até o vértice 185, de coordenadas N 8.235.896,52 m e E 152.786,73 m; ponto de interseção com a Rodovia DF-190 deste, segue pela Rodovia DF-190, até o vértice 186, de coordenadas N 8.236.182,42 m e E 153.066,94 m; deste, segue com azimuth de 88°15'50" e distância de 1,16 m, até o vértice 187, de coordenadas N 8.236.182,45 m e E 153.068,09 m; deste, segue com azimuth de 83°18'11" e distância de 14,66 m, até o vértice 188, de coordenadas N 8.236.184,16 m e E 153.082,65 m; deste, segue com azimuth de 50°21'17" e distância de 10,73 m, até o vértice 189, de coordenadas N 8.236.191,01 m e E 153.090,91 m; deste, segue com azimuth de 84°39'48" e distância de 15,80 m, até o vértice 190, de coordenadas N 8.236.192,48 m e E 153.106,64 m; deste, segue com azimuth de 94°12'11" e distância de 26,68 m, até o vértice 191, de coordenadas N 8.236.190,52 m e E 153.133,25 m; deste, segue com azimuth de 99°01'01" e distância de 29,30 m, até o vértice 192, de coordenadas N 8.236.185,93 m e E 153.162,18 m; deste, segue com azimuth de 97°28'43" e distância de 0,37 m, até o vértice 193, de coordenadas N 8.236.185,88 m e E 153.162,55 m; deste, segue com azimuth de 40°27'29" e distância de 10,78 m, até o vértice 194, de coordenadas N 8.236.194,09 m e E 153.169,55 m; deste, segue com azimuth de 65°18'36" e distância de 18,48 m, até o vértice 195, de coordenadas N 8.236.201,81 m e E 153.186,33 m; deste, segue com azimuth de 76°45'40" e distância de 24,64 m, até o vértice 1, de coordenadas N 8.236.207,45 m e E 153.210,32 m, ponto inicial da descrição deste perímetro. Todas as coordenadas aqui descritas estão georreferenciadas ao Sistema Geodésico Brasileiro e encontram-se representadas no Sistema UTM, referenciadas ao **Meridiano Central 45° WGr, Fuso 23**, tendo como o *Datum* o **SICAD-SIRGAS 2000**. Todos os azimutes e distâncias, áreas e perímetros foram calculados no plano de projeção UTM.



Documento assinado eletronicamente por **MANOEL ALVARO DA COSTA - Matr. 15030**, **Secretário(a) Legislativo(a)**, em 10/11/2023, às 10:23, conforme Art. 22, do Ato do Vice-Presidente nº 08, de 2019, publicado no Diário da Câmara Legislativa do Distrito Federal nº 214, de 14 de outubro de 2019.



A autenticidade do documento pode ser conferida no site:
http://sei.cl.df.gov.br/sei/controlador_externo.php?acao=documento_conferir&id_orgao_acesso_externo=0
 Código Verificador: **1432043** Código CRC: **6B854936**.

