

Em 15/08/01 **LIDO**

Assessoria de Plenário

**MENSAGEM**

Nº 332/2001-GAG

Brasília, 31 de julho de 2001.

Senhor Presidente,

*Estando o Governo do Distrito Federal ultimando esforços para a aprovação dos projetos urbanísticos referentes aos parcelamentos do solo sob a forma de "condomínios", torna-se necessário o encaminhamento de Projeto de Lei Complementar a essa Augusta Câmara Distrital, com apoio na Lei Federal n.º 9.785/99, em seu artigo 4º, parágrafo 1º, que altera a Lei n.º 6.766/79, objetivando fixar, previamente, os usos e índices de uso e ocupação do solo que subsidiem a regularização fundiária nas diversas regiões administrativas do Distrito Federal.*

*O Projeto de Lei ora apresentado define critérios, após estudos técnicos elaborados pela Secretaria de Estado de Assuntos Fundiários e demais órgãos a que estão afetos a regularização fundiária, no parcelamento denominado Condomínio Residencial Planaltina Oeste, processo n.º 020.001.096/94, localizado na Região Administrativa de Planaltina – RA VI, com os índices de ocupação e uso do solo estabelecidos para o Setor Habitacional Mestre D'Armas, aprovado pela Lei Complementar n.º 367, de 30 de janeiro de 2001.*

A Sua Excelência o Senhor  
Deputado **GIM ARGELLO**

Presidente da Câmara Legislativa do Distrito Federal

Ao Protocolo Legislativo para registro e, em seguida à CAF e CCI.


Em 15/08/01


*Flávia Pinheiro Lima*  
Chefe da Assessoria de Plenário

PROTÓCOLO LEGISLATIVO  
PLC n.º 332/01  
Fls. n.º 01 RITA

*Em consequência, atento ao disposto na nossa Carta Magna e aos dispositivos constantes do artigo 3º da Lei Orgânica do Distrito Federal, que determinou como objetivos prioritários a preservação dos interesses gerais e coletivos, a promoção do bem de todos visando “proporcionar aos habitantes condições de vida compatíveis com a dignidade humana, a justiça social e o bem comum”, esperamos que essa Augusta Casa Legislativa, em regime de urgência, nos termos do artigo 73 da referida Lei, defina os usos e índices urbanísticos do parcelamento citado, na forma prevista no Projeto de Lei Complementar ora encaminhado.*

*Ao ensejo, renovamos a Vossa Excelência e aos demais pares os protestos de elevada estima e distinta consideração.*

  
**JOAQUIM DOMINGOS RORIZ**  
Governador do Distrito Federal





## GOVERNO DO DISTRITO FEDERAL

### PROJETO DE LEI COMPLEMENTAR N.º **PLC 1273 /2001**, DE JULHO DE 2001

Estabelece índices de ocupação e uso do solo para fins de aprovação de parcelamento do solo urbano, denominado “Condomínio Residencial Planaltina Oeste”, inserido no Setor Habitacional Mestre D’Armas, localizado na Região Administrativa de Planaltina - RA VI, conforme estabelece a Lei n.º 9.785/99, e dá outras providências.

#### A CÂMARA LEGISLATIVA DO DISTRITO FEDERAL, Decreta:

**Art. 1º** - Nos termos e para fins do que estabelece o parágrafo 1º inciso I, Art. 4º da Lei n.º 9.785/99, que altera a Lei 6.766/79, ficam aprovados os índices de ocupação e uso do solo para o parcelamento denominado “Condomínio Residencial Planaltina Oeste”, processo de regularização n.º 020.001.096/94, inserido no Setor Habitacional Mestre D’Armas, localizado na Região Administrativa de Planaltina – RA – VI.

**Art. 2º** - Os usos permitidos no parcelamento são:


- I – Residencial: unifamiliar;
- II – Comercial: varejista e prestação de serviços, e;
- III – Coletivo: lazer, saúde, educação e administração.

**Art. 3º** - Os projetos Urbanísticos do parcelamento serão aprovados pelo Poder Executivo, obedecidos os índices de ocupação e uso do solo estabelecido para o Setor Habitacional Mestre D’Armas, aprovados pela Lei Complementar n.º 367, de 30 de janeiro de 2001.

- I – densidade bruta máxima de cinqüenta habitantes por hectare;
- II – lotes residenciais unifamiliares de, no mínimo, 125 (cento e vinte e cinco) metros quadrados;
- III – lotes residenciais com coeficiente de aproveitamento igual a 1,5 (um vírgula cinco) vezes a área do lote;
- IV – lotes de uso coletivo, com coeficiente de aproveitamento de 1,5 (um vírgula cinco) vezes a área do lote;
- V – lotes para comércio e serviços com coeficiente de aproveitamento de 2.0 (duas) vezes a área do lote;

§ 1º - Fica vedado o desmembramento dos lotes existentes a partir de 06 de março de 2001, data da publicação da Lei Complementar nº 367, de 30 de janeiro de 2001, que aprovou a área de estudo para implantação do SHMD.

§ 2º - Os lotes consolidados, onde foram executadas edificações em desacordo com os índices de ocupação e uso do solo estabelecido por esta Lei, até a data de sua publicação, serão objeto de análise e aprovação específica.



**Art. 4º** - Esta Lei entra em vigor na data de sua publicação.

**Art. 5º** - Revogam-se as disposições em contrário.



PLC 1273/CL  
04 P. TA