

Do Protocolo Legislativo para registro e, em seguida,
à Assessoria de Planário.
06/03/2008
Guarã Pinheiro Lima
Chefe da Assessoria de Planário

L I D O
Em 06/03/08
Assessoria de Planário

CÂMARA LEGISLATIVA DO DISTRITO FEDERAL

REQUERIMENTO Nº RQ 811/2008 108
(Autoria: Dep. PAULO TADEU)

PROTOCOLO LEGISLATIVO
RQ Nº 811 / 2008
Fls. Nº 1 Luciana

Requer a realização de sessão solene em homenagem ao 40º aniversário do Guarã – RA-X.

Excelentíssimo Senhor Presidente da Câmara Legislativa do Distrito Federal:

Nos termos do art. 124 do Regimento Interno da Câmara Legislativa do Distrito Federal, requeiro a realização de sessão solene em homenagem ao 40º aniversário do Guarã – RA-X.

JUSTIFICAÇÃO

A cidade do Guarã foi criada com a Finalidade de abrigar trabalhadores do Setor de Indústria e Abastecimento (SIA), moradores de invasões e de núcleos provisórios e funcionários públicos.

As primeiras residências surgiram da realização do projeto "mutirão da casa própria" liderado pelo Dr. Rogério de Freitas Cunha, então presidente da NOVACAP. Os funcionários construíram suas próprias casas, onde hoje está localizada a QI 05, tornando-se os seus primeiros habitantes.

Paralelamente ao trabalho pioneiro, a SHIS iniciou a construção de mais três mil casas, que somadas àquelas do mutirão, constituiu o núcleo inicial do Guarã I.

A inauguração ocorreu em 21 de abril de 1969, sendo que seu aniversário é comemorado no dia 05 de maio. Em setembro de 1969, a NOVACAP e a SHIS prosseguiram com a urbanização do segundo trecho, o setor Guarã II, para atender os funcionários do Governo da União, que foi inaugurando em 02 de março de 1972.


O Decreto nº 2.356 de 31.08.73, cria a Administração Regional que é composta pelo Guarã I, Guarã II, o SRIA (Setor Residencial Indústria e Abastecimento).

A região é formada apenas de área urbana, composta do Guarã I e II, Quadras Econômicas Lúcio Costa - QELC, Setor de Indústria e Abastecimento - SIA, Setor de Transporte Rodoviário de Cargas - STRC, Setor de Oficinas Sul - SOFS, Setor de Clubes, Estádios Esportivo Sul - SCEES, Setor de Inflamáveis - SIN e Invasão da Estrutural.


Seu nome se deve ao córrego Guarã, que corta sua área e que provavelmente foi assim batizado em homenagem ao Lobo Guarã, espécie comum no Planalto Central.

Em 1985, o então Governador José Ornelas, já no final de seu governo, desenvolveu um programa de assentamento de famílias que moravam em invasões. Somente no Guarã 523 famílias, que viviam precariamente na Vila União, Guarazinho, Vila

SAIN – Parque Rural – 70.086-900 – Tel: 3966-8022 a 3966-8026 – Brasília/DF



Handwritten signatures and initials, including a large signature that appears to be "Paulo Tadeu".



CÂMARA LEGISLATIVA DO DISTRITO FEDERAL

Socó e Vila da CEB, ganharam terreno do GDF. Dois anos depois, mais 200 famílias da invasão da quadra 110 Norte foram instaladas na QE 38.

Em 1987, foi inaugurado o Conjunto Habitacional Lúcio Costa. Em março de 1990 mais de 400 famílias foram assentadas nas QEs 42 e 44, elevando a população oficial para quase 100 mil Pessoas, segundo os dados da CODEPLAN.

Nesses quarenta anos, o perfil médio da população do Guará mudou totalmente. A Região Administrativa concentra boa parte da classe média do DF e segundo pesquisas da CODEPLAN, o Guará tem a sexta maior renda per capita das Regiões do Distrito Federal.


As casas originais da época do mutirão, construídas pela SHIS, cederam e continuam cedendo, rapidamente, lugar aos sobrados e condomínios de bom nível, evidenciando a seleção sócio-econômica de sua população.

A história do Guará é uma história, sobretudo, de prosperidade. Trata-se de um exemplo a ser seguido. Diante disso, apresentamos o presente requerimento com o objetivo de prestar a justa homenagem à cidade do Guará para o qual esperamos contar com o apoio dos nobres pares.

Sala das Sessões, em de

de 2008.


Deputado PAULO TADEU



PROTOCOLO LEGISLATIVO
RQ Nº 811 / 2008
Fls. N.º 2 Luciana